



# **Diagnóstico de situación de brechas de infraestructura o de acceso a servicios en el Marco del Sistema Nacional de Programación Multianual y Gestión de Inversiones**

**PROGRAMACIÓN MULTIANUAL DE INVERSIONES 2021-2023**

**MUNICIPALIDAD PROVINCIAL DE HUAYLAS – CARAZ**



**ENERO, 2020**



## INTRODUCCION

La Municipalidad Provincial de Huaylas en el marco del Sistema Nacional de Programación Multianual y Gestión de Inversiones, presenta el DIAGNOSTICO DE BRECHAS, en el cual se describe la situación de las brechas de infraestructura o de acceso a servicios públicos en el distrito de Caraz.

Se define como brecha de infraestructura o de acceso a servicios se refiere a la diferencia entre la oferta disponible optimizada de infraestructura o acceso a servicios y la demanda, a una fecha y ámbito geográfico determinado. Expresada en términos de cantidad, en lo que respecta a cobertura de un servicio, y/o calidad, es decir condiciones en las cuales se dispone del acceso a los servicios. Para el distrito de Caraz se ha realizado el diagnóstico de los siguientes servicios: saneamiento, movilidad urbana, espacios públicos, educación básica regular, caminos vecinales, salud básica, riesgo frente a desastres naturales, mercado de abastos de minoría, entidad pública e infraestructura deportiva.



El presente diagnóstico de brechas de infraestructura o acceso a servicios públicos, ha sido elaborado por la Oficina de Programación e Inversiones en coordinación con la Unidad Formuladora, Unidad Ejecutora de Inversiones y áreas administrativas de la Municipalidad, utilizando los indicadores de brechas aprobados por los Sectores que rigen los servicios, los planes estratégicos institucionales.

El presente diagnóstico de brechas, habiéndose aprobado por el titular del pliego, deberá ser publicado en el portal institucional



**DIAGNÓSTICO DE SITUACIÓN DE BRECHAS DE INFRAESTRUCTURA O DE ACCESO A SERVICIOS PÚBLICOS**

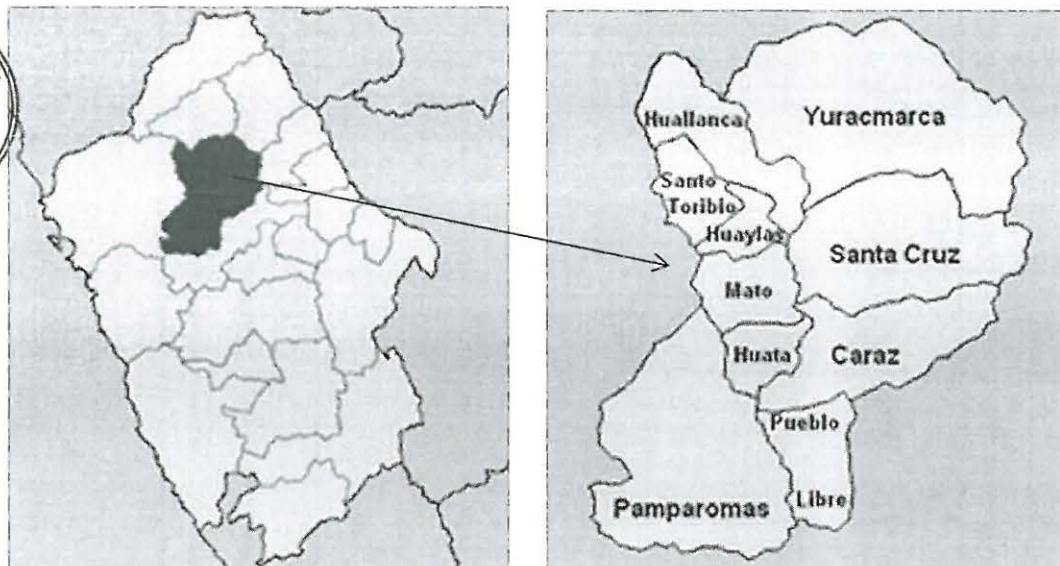
**a) UBICACIÓN GEOGRAFICA**

La provincia de Huaylas tiene una superficie de 2 292,78 Km.2, integrada por 10 distritos, que son: Caraz, Huallanca, Huata, Huaylas, Mato, Pamparomas, Pueblo Libre, Santa Cruz, Santo Toribio, Yuracmarca. Esta provincia se encuentra ubicada a 60 Km. de Huaraz capital de la región Ancash, su capital es Caraz que se encuentra a una altura aproximada de 2,256 m.s.n.m., el clima varía desde el templado de los valles, hasta el frígido polar de sus nevados, todo el año, con su temperatura promedio que oscila entre los 16 y 25 grados centígrados, es templado seco en el día y frío en las noches. La provincia tiene una población de 51,334 habitantes y Caraz 24,128 habitantes, según el Censo de Nacional 2017, XII de Población, VII de Vivienda y III de Comunidades Indígenas. La capital de la provincia es el distrito de Caraz

Población censada, por grupos de edad, según provincia, distrito, área urbana y rural, tipo de vivienda y sexo

Provincia, distrito, área urbana y rural, tipo de vivienda y sexo	Total	Grupos de edad					
		Menores de 1 año	1 a 14 años	15 a 29 años	30 a 44 años	45 a 64 años	65 y más años
PROVINCIA HUAYLAS	51 334	905	14 270	11 755	10 008	9 245	5 151
Hombres	25 184	446	7 251	5 792	4 836	4 510	2 349
Mujeres	26 150	459	7 019	5 963	5 172	4 735	2 802

Ubicación de la Provincia de Huaylas y Distritos



El distrito de Caraz es uno de los distritos que se encuentran conformando la provincia de Huaylas. Este distrito comprende una extensión territorial de 246.52 Km2, a una altitud de 2,267 msnm y de latitud -9.04861, fue creado durante la época de la Independencia, sin presentar una fecha exacta de fundación. El distrito de Caraz cuenta con 24,128 habitantes, según el Censo de Nacional 2017, XII de Población, VII de Vivienda y III de Comunidades Indígenas.



**Municipalidad Provincial de Huaylas – Caraz**  
Gerencia de Planificación y Presupuesto

Oficina de Programación e Inversiones

Población censada, por grupos de edad, según provincia, distrito, área urbana y rural, tipo de vivienda y sexo

Provincia, distrito, área urbana y rural, tipo de vivienda y sexo	Total	Grupos de edad					
		Menores de 1 año	1 a 14 años	15 a 29 años	30 a 44 años	45 a 64 años	65 y más años
DISTRITO CARAZ	24 128	434	6 409	5 827	5 026	4 357	2 075
Hombres	11 746	216	3 249	2 855	2 386	2 050	950
Mujeres	12 382	218	3 160	2 972	2 640	2 267	1 125

Este distrito se encuentra dentro de lo que se considera Zona Dinámica de Ancash a causa de su creciente desarrollo económico. Caraz se encuentra conformada, en su mayoría, por población andina, que se ve establecida en diferentes poblados y caseríos.

CENTROS POBLADOS COMUNIDADES Y ANEXOS QUE CONFORMAN LA PROVINCIA

CASERIOS	ANEXOS	UNIDAD AGROPECUARIA	BARRIO
Antash	Antircan	Allauca	Cruz Viva
Chocsha	Caccho	Cabina	Nueva Victoria
Choquechaca	Chungana	Chinchay	Santa Rosa
Chosica	Culluma	Conchup	Arequipa
Cochamarca	Koto	Conopa	Esperanza
Cullash Puro		Cruz viva	Yanachaca
Cullashipampa		Cumpayhuara Baja	
Cunpayhuara		Huecruy	
Hoyada-chosica		Ichic Huaylas	
Huandoy		Llacta	
Huauya		Miramar	
Llacsho		Nueva Victoria	
Ocoracra		Pampa Cocha	
Paquian		Queral	
Paron		San Miguel	
Paty		Shanillalla	
Pavas		Toscar	
Rinconada		Yuco	
Tarna			
Ticrapa			
Yanahuara			
Yuracoto			

Fuente: PDC MPHy 2013-2021



**b) Recopilación de los IB por cada una de las funciones en las que tenga competencia la entidad**

Según establece el capítulo II de la Ley 27972 – Ley Orgánica de Municipalidades, los gobiernos locales tienen competencias y funciones específicas en:

1. Organización del espacio físico y uso del suelo.
2. Saneamiento, salubridad y salud.
3. Tránsito, vialidad y transporte público.
4. Educación, cultura, deportes y recreación.
5. Abastecimiento y comercialización de productos y servicios.
6. Programas sociales, defensa y promoción de derechos.



7. Seguridad ciudadana.
8. Promoción del desarrollo económico local.

A continuación se describen el nombre del indicador y su valor para cada función en la que la Municipalidad Provincial de Huaylas tiene competencia:

- a) **Servicio público asociado:** servicios de protección en la ribera de las quebradas vulnerables ante el peligro:

Función 05: ORDEN PUBLICO Y SEGURIDAD		
N°	Nombre del IB	Valor del IB
01	Porcentaje de puntos críticos en las quebradas no protegidas ante el peligro	67%
02	Porcentaje de sectores a nivel de distrito que no cuentan con medios de vigilancia adecuada	100%

**ANEXO 1**

**SECCIÓN A**

**Formato de presentación del Indicador asociado a la brecha de servicios**

Nombre de la entidad pública:	Ministerio de Agricultura y Riego
Fecha de elaboración:	12.06.2018
Sector:	013 Agricultura
Función:	05 Orden y Seguridad
División funcional:	016 Gestión de Riesgos y Emergencias
Grupo funcional:	0035 Prevención de desastres
Servicio público asociado:	Servicios de Protección en la Ribera de las Quebradas vulnerables ante el Peligro
Tipología del proyecto:	Servicio de Protección en Quebradas

**PROGRAMA PRESUPUESTAL, de ser el caso**

0068: REDUCCION DE VULNERABILIDAD Y ATENCION DE EMERGENCIAS POR DESASTRES

**NOMBRE DEL INDICADOR**

Porcentaje de Puntos Críticos en las Quebradas No Protegidas ante Peligros

El indicador es de producto y está referido a la brecha de cobertura de servicios de protección en la ribera de las quebradas vulnerables ante peligros.

**VALOR DEL INDICADOR**

El valor del indicador está dado por:

- 7) Línea de base a diciembre 2017 = 100 %  
Total de Puntos Críticos identificados: 193 puntos críticos  
Puntos Críticos intervenidos: 0 puntos críticos

- 8) Valores durante el horizonte de programación:

2018	2019	2020	2021
------	------	------	------





7. Seguridad ciudadana.
8. Promoción del desarrollo económico local.

A continuación se describen el nombre del indicador y su valor para cada función en la que la Municipalidad Provincial de Huaylas tiene competencia:

- a) **Servicio público asociado:** servicios de protección en la ribera de las quebradas vulnerables ante el peligro:

Función 05: ORDEN PUBLICO Y SEGURIDAD		
N°	Nombre del IB	Valor del IB
01	Porcentaje de puntos críticos en las quebradas no protegidas ante el peligro	67%
02	Porcentaje de sectores a nivel de distrito que no cuentan con medios de vigilancia adecuada	100%

**ANEXO 1**

**SECCIÓN A**

**Formato de presentación del Indicador asociado a la brecha de servicios**

Nombre de la entidad pública:	Ministerio de Agricultura y Riego
Fecha de elaboración:	12.06.2018
Sector:	013 Agricultura
Función:	05 Orden y Seguridad
División funcional:	016 Gestión de Riesgos y Emergencias
Grupo funcional:	0035 Prevención de desastres
Servicio público asociado:	Servicios de Protección en la Ribera de las Quebradas vulnerables ante el Peligro
Tipología del proyecto:	Servicio de Protección en Quebradas

**PROGRAMA PRESUPUESTAL, de ser el caso**

0068: REDUCCION DE VULNERABILIDAD Y ATENCION DE EMERGENCIAS POR DESASTRES

**NOMBRE DEL INDICADOR**

Porcentaje de Puntos Críticos en las Quebradas No Protegidas ante Peligros

El indicador es de producto y está referido a la brecha de cobertura de servicios de protección en la ribera de las quebradas vulnerables ante peligros.

**VALOR DEL INDICADOR**

El valor del indicador está dado por:

- 7) Línea de base a diciembre 2017 = 100 %  
Total de Puntos Críticos identificados: 193 puntos críticos  
Puntos Críticos intervenidos: 0 puntos críticos

- 8) Valores durante el horizonte de programación:

2018	2019	2020	2021
95%	85%	75 %	67 %







**Municipalidad Provincial de Huaylas – Caraz**  
Gerencia de Planificación y Presupuesto

Oficina de Programación e Inversiones

Función 09: TURISMO		
N°	Nombre del IB	Valor del IB
01	Porcentaje de recursos turísticos inventariados priorizados que no brindan adecuados servicios turísticos públicos	100%

**Tabla N° 29:**

Resumen del diagnóstico de la situación actual de la infraestructura o del acceso a los servicios públicos (2019) <sup>39</sup>

Servicio	Diagnóstico de la Brecha de infraestructura y/o acceso a servicios públicos
Servicios turísticos públicos.	<ul style="list-style-type: none"><li>Al 2019, se tienen 4,110 recursos turísticos inventariados "tangibles" registrados en el Inventario Nacional de Recursos Turísticos.</li><li>El Sector ha "priorizado" 472 recursos turísticos inventariados "tangibles".</li><li>Al 2019, el Sector ha intervenido 66 recursos turísticos inventariados priorizados "tangibles".</li></ul>

	Línea Base				Año 1 (2020)			Año 2 (2021)			Año 3 (2022)		
	Año	Indicador	V1	V2	Indicador	V1	V2	Indicador	V1	V2	Indicador	V1	V2
ANCASH	2019	97.44	39	1	97.44	39	1	94.87	39	2	94.87	39	2
HUAYLAS	2019	100	9	0	100	9	0	100	9	0	100	9	0

d) **Servicio público asociado:** servicio de provisión de agua para riego

Función 10: AGROPECUARIA		
N°	Nombre del IB	Valor del IB
01	Porcentaje de sistemas de riego en mal estado	56.59%







# Municipalidad Provincial de Huaylas – Caraz

Gerencia de Planificación y Presupuesto

Oficina de Programación e Inversiones

## ANEXO 1

### SECCIÓN A

#### Formato de presentación del Indicador asociado a la brecha de servicios

Nombre de la entidad pública:	Ministerio de Agricultura y Riego
Fecha de elaboración:	05.07.2018
Sector:	013 Agricultura
Función:	10 Agropecuaria
División funcional:	025 Riego
Grupo funcional:	0050 Infraestructura de Riego
Servicio público asociado:	Servicios de provisión de agua para riego
Tipología del proyecto:	Infraestructura de Riego

#### Nombre del indicador

Porcentaje de Sistemas de Riego en Mal Estado

*Ámbito de control (Nivel de objetivo de la matriz lógica)*

Resultado específico: Mejoramiento de los sistemas de riego en mal estado para brindar un servicio eficiente a los productores, incrementar la eficiencia de riego y mejorar las áreas agrícolas bajo riego.

#### PLIEGOS QUE EJECUTAN ACCIONES EN EL MARCO DEL PROGRAMA PRESUPUESTAL

Ministerio de Agricultura y Riego (AGRORURAL, PSI, Proyectos Especiales y Fondo Sierra Azul), Gobiernos Regionales y Gobiernos Locales

#### DEFINICIÓN

El indicador busca medir la proporción de sistemas de riego en mal estado que forma parte del total de infraestructura existente, que se utiliza para irrigar la superficie bajo riego.

Se define como sistema de riego, al conjunto de estructuras que hace posible que una determinada área pueda ser cultivada con la aplicación del agua. Consta de una serie de componentes de acuerdo al diseño requerido, y no todos los sistemas de riego tienen necesariamente los mismos componentes.

#### VALOR DEL INDICADOR

El cálculo del indicador se establece de la siguiente forma:

$$\% SRNI = \left( \frac{A - B}{A} \right) \times 100$$

18) Línea de base a diciembre 2017 = 57.08 %

Donde:

SRNI: Sistema de riego en mal estado no intervenido: 57.08%

A: Total de Sistemas de riego inventariado en mal estado: 33,948

B: Sistemas de riego en mal estado atendidos: 14,570

19) Valores durante el horizonte de programación:

	2018	2019	2020	2021
	56.96%	56.84%	56.71%	56.59%

Fuente: Elaboración OPMI



e) Servicio público asociado:

- ✓ Servicio de suministro eléctrico domiciliario en zonas rurales
- ✓ Servicio de suministro eléctrico domiciliario en zonas urbanas

Función 12: ENERGIA		
N°	Nombre del IB	Valor del IB
01	Porcentaje de viviendas en el ámbito rural que no cuentan con servicio eléctrico	19%
02	% de viviendas sin acceso a servicios de energía eléctrica	7,82%



**Municipalidad Provincial de Huaylas – Caraz**  
Gerencia de Planificación y Presupuesto

Oficina de Programación e Inversiones

**ANEXO 1, SECCIÓN “A” DEL REGLAMENTO DEL SISTEMA NACIONAL DE PROGRAMACIÓN MULTIANUAL Y GESTIÓN DE INVERSIONES**

Formato de presentación del Indicador asociado a la brecha de servicios

Nombre de la entidad pública:	Dirección General de Electrificación Rural (DGER-MEM), GR, GL.
Sector:	Energía y Minas
Función:	12 - Energía
División funcional:	028 - Energía eléctrica
Grupo funcional:	0057 - Distribución de Energía Eléctrica
Servicio público asociado:	Servicio de suministro eléctrico domiciliario en zonas rurales
Tipología del proyecto:	Suministro eléctrico en zonas rurales

PROGRAMA PRESUPUESTAL : ACCESO Y USO DE LA ELECTRIFICACIÓN RURAL								
Nombre del indicador								
% de viviendas en el ámbito rural que no cuentan con servicio eléctrico								
Ámbito de control: Resultado Específico								
PLIEGOS QUE EJECUTAN ACCIONES EN EL MARCO DEL PROGRAMA PRESUPUESTAL								
MINEM, Gobiernos Regionales, Gobiernos Locales								
DEFINICIÓN								
El indicador mide el porcentaje de viviendas en el ámbito rural que no cuentan con acceso a la energía eléctrica.								
La relevancia de este indicador se sustenta en que es la mejor aproximación a una medida de la brecha de cobertura								
Nivel de Desagregación del Indicador de Brecha				Valores de los Indicadores de Brechas				
Nacional	Región	Provincia	Distrito	Variables	Línea Base (Año 2019)	Año 2020	Año 2021	Año 2022
PERÚ				Indicador	20.86%	4.28%	0.01%	0.01%
				V1	1,814,887	1,814,887	1,814,887	1,814,887
				V2	1,236,111	1,737,210	1,814,706	1,814,706
ANCASH				Indicador	23%	S/I	S/I	S/I
				V1	116,056	S/I	S/I	S/I
				V2	89,290	S/I	S/I	S/I
HUAYLAS				Indicador	19%	S/I	S/I	S/I
				V1	10,338	S/I	S/I	S/I
				V2	8,382	S/I	S/I	S/I





**ANEXO 1, SECCIÓN "A" DEL REGLAMENTO DEL SISTEMA NACIONAL DE PROGRAMACIÓN MULTIANUAL Y GESTIÓN DE INVERSIONES**

**Formato de presentación del Indicador asociado a la brecha de servicios**

Nombre de la entidad pública:	EMPRESAS DE DISTRIBUCIÓN, GR, GL
Sector:	Energía y Minas
Función:	12 – Energía
División funcional:	028 - Energía eléctrica
Grupo funcional:	0057 - Distribución de Energía Eléctrica
Servicio público asociado:	Servicio de suministro eléctrico domiciliario en zonas urbanas
Tipología del proyecto:	Suministro eléctrico en zonas urbanas

**PROGRAMA PRESUPUESTAL, No corresponde**

**Nombre del indicador**

% de viviendas sin acceso a servicios de energía eléctrica

**DEFINICIÓN**

El indicador mide el porcentaje de viviendas dentro del área de concesión de la distribuidora y que no cuentan con acceso a la energía eléctrica.

La relevancia de este indicador se sustenta en que es la mejor aproximación a una medida de la brecha de cobertura de acceso al servicio eléctrico en las zonas de concesión de las distribuidoras de energía eléctrica.

**VALOR DEL INDICADOR**

EMPRESA	2016	REGIONES DONDE OPERA Y TIENE CONCESIÓN
ENOSA	15,4%	Tumbes y Piura
ENSA	14,31%	Lambayeque y parte norte de Cajamarca
HIDRANDINA	7,82%	La Libertad, Ancash y parte sur de Cajamarca
ELECTROCENTRO	10,64%	Huánuco, Pasco, Junín, Huancavelica y Ayacucho
ELECTRO ORIENTE	15,94%	Loreto, San Martín, Amazonas y Cajamarca
ELECTRO UCAYALI	25,5%	Pucallpa, Campo Verde, Aguaytía y Atalaya
SEAL	1,98%	Región Arequipa
ELECTRO SUR ESTE	0,62%	Cusco, Apurímac y Madre de Dios
ELECTROPUNO	8,11%	Región Puno
ELECTROSUR	11,89%	Tacna y Moquegua
ADINELSA	10,29	Lima, Ayacucho, Cajamarca, Huancavelica, Pasco, Loreto, Ica, Arequipa y San Martín



**g) Servicio público asociado:**

- ✓ Servicio de transitabilidad vial interurbana
- ✓ Servicio de transporte peatonal interurbano

Función 15: TRANSPORTE		
N°	Nombre del IB	Valor del IB
01	Porcentaje de la Vial Vecinal No Pavimentada con Inadecuados Niveles de Servicio.	18.66,%
02	Porcentaje de la Red de Caminos de Herradura no intervenidos	70%



**Municipalidad Provincial de Huaylas – Caraz**  
Gerencia de Planificación y Presupuesto

Oficina de Programación e Inversiones

**FORMATO N° 04-A:**

**INDICADOR DE BRECHA**

**Formato de presentación del Indicador asociado a la brecha de servicios Públicos e Infraestructura**

Nombre de la entidad pública:	Proyecto Especial de Infraestructura de Transporte Descentralizado – Provias Descentralizado –MTC
Fecha de elaboración:	18.01.2019
Sector:	36 Transportes y comunicaciones
Función:	15 Transportes
División funcional:	033 Transporte terrestre
Grupo funcional:	0066 Vías vecinales
Servicio público asociado:	Servicio de transitabilidad vial Interurbana
Tipología del proyecto:	Carreteras Vecinales

**PROGRAMA PRESUPUESTAL:**

0138 Reducción del costo, tiempo e inseguridad en el sistema de transporte.

**Nombre del indicador**

Porcentaje de la Vial Vecinal No Pavimentada con Inadecuados Niveles de Servicio.

**Ámbito de control (Nivel de objetivo de la matriz lógica)**

Incremento de longitud de la Red Vial Vecinal (RVV) con superficie afirmada; para tal efecto, se ha priorizado una determinada proporción de la mencionada red vial de tipo No Pavimentada, cuya intervención permitirá transformarla en superficie No Pavimentada en buen estado de conservación.

**PLIEGOS QUE EJECUTAN ACCIONES EN EL MARCO DEL PROGRAMA PRESUPUESTAL**

Ministerio de Transportes y Comunicaciones y Gobiernos Locales.

**I. DEFINICIÓN**

El servicio de transitabilidad vial corresponde al servicio que brinda la infraestructura del Sistema Nacional de Carretera (SINAC) conformantes de las redes viales nacional, departamentales o regionales y vecinales o rurales.

2. Valores durante el horizonte de programación:

	2019	2020	2021	2022
% de Red Vial Vecinal (RVV) No Pavimentada con Inadecuado Nivel de Servicio	68.3%	52.9%	52.6%	52.6%
Red Vial Vecinal (RVV) No Pavimentada con Adecuado Nivel de servicio	12,466.77	18,547.00	18,660.15	18,675.07
Red Vial Vecinal (RVV) no pavimentada	39,369.00	39,369.00	39,369.00	39,369.00

Nota: Para los Gobiernos Locales, el denominador se refiere al total de la Red Vial Vecinal no pavimentada que debe ser priorizada en función al Enfoque Logístico e Inclusión Social, correspondiente sirve para la estimación de Red Vial Vecinal No pavimentada que debe tener Niveles de Servicio adecuados.





**INDICADOR DE BRECHA**

**Formato de presentación del Indicador asociado a la brecha de servicios  
Públicos e Infraestructura**

Nombre de la entidad pública:	Proyecto Especial de Infraestructura de Transporte Descentralizado – Provias Descentralizado –MTC
Fecha de elaboración:	03.02.2019
Sector:	36 Transportes y comunicaciones
Función:	15 Transportes
División funcional:	033 Transporte terrestre
Grupo funcional:	0067 Caminos de herradura
Servicio público asociado:	Servicio de Tránsito Peatonal Interurbano
Tipología del proyecto:	Caminos de Herradura

**PROGRAMA PRESUPUESTAL:**

0138 Reducción del costo, tiempo e inseguridad en el sistema de transporte

**Nombre del indicador**

Porcentaje de la Red de Caminos de Herradura no intervenidos

**Ámbito de control (Nivel de objetivo de la matriz lógica)**

Resultado específico: Incremento de la longitud de caminos de herradura (CH) con superficie afirmado en buen estado de conservación; para tal efecto, en el plan de corredores logísticos se ha priorizado la intervención de un determinado número de kilómetros de este tipo de vías, cuya intervención con la intervención a nivel de afirmado, permitirá la operatividad del servicio en favor de la población rural que acceden a sus predios agrícolas, a través de estos caminos.

2) Valores durante el horizonte de programación de 4 años:

	2019	2020	2021	2022
Porcentaje de la Red de Caminos de Herradura no intervenidos	70 %	70 %	70 %	70 %
Caminos de Herradura Intervenidos	0 km	0 km	0 km	0 km
Total de Caminos de Herradura	5824.40 km	5824.40 km	5824.40 km.	5824.40 km



**h) Servicio público asociado:**

- ✓ Servicios de agua potable
- ✓ Servicios de alcantarillado u otras formas de disposición sanitaria de excretas
- ✓ Servicio de tratamiento de agua residuales para disposición final

<b>Función 18: SANEAMIENTO</b>		
<b>Sector MVCyS</b>		
<b>N°</b>	<b>Nombre del IB</b>	<b>Valor del IB*</b>
01	Porcentaje de la población urbana sin acceso al servicio de agua potable mediante red pública o pileta publica	3%
02	Porcentaje de la población urbana sin acceso a servicios de alcantarillado u otras formas de disposición sanitaria de excretas	4%
03	Porcentaje de volumen de aguas residuales no tratadas	7%



**Municipalidad Provincial de Huaylas – Caraz**  
Gerencia de Planificación y Presupuesto

Oficina de Programación e Inversiones

04	Porcentaje de la población rural sin acceso al servicio de agua potable mediante red pública o pileta pública	23%
05	Porcentaje de la población rural sin acceso a servicios de alcantarillado u otras formas de disposición sanitaria de excretas	42.0%

**FORMATO N° 04-A**  
**INDICADOR DE BRECHA**

<b>Nombre de la entidad pública:</b>	Ministerio de Vivienda, Construcción y Saneamiento
<b>Sector:</b>	Saneamiento
<b>Función:</b>	18 Saneamiento
<b>División funcional:</b>	040 Saneamiento
<b>Grupo funcional:</b>	0088 Saneamiento Urbano
<b>Servicio público asociado:</b>	Servicio de agua potable

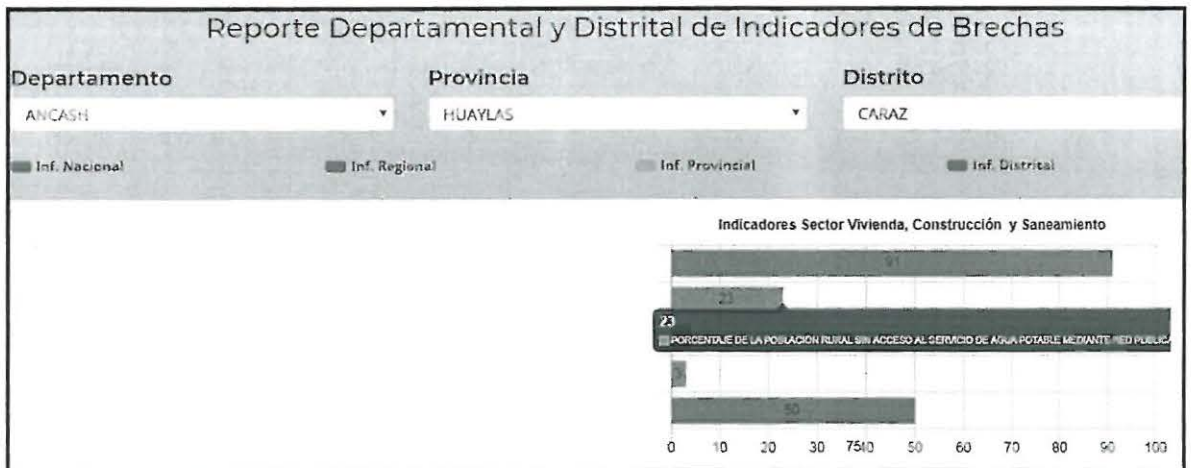
**NOMBRE DEL INDICADOR**  
Porcentaje de la población urbana sin acceso al servicio de agua potable mediante red pública o pileta pública.


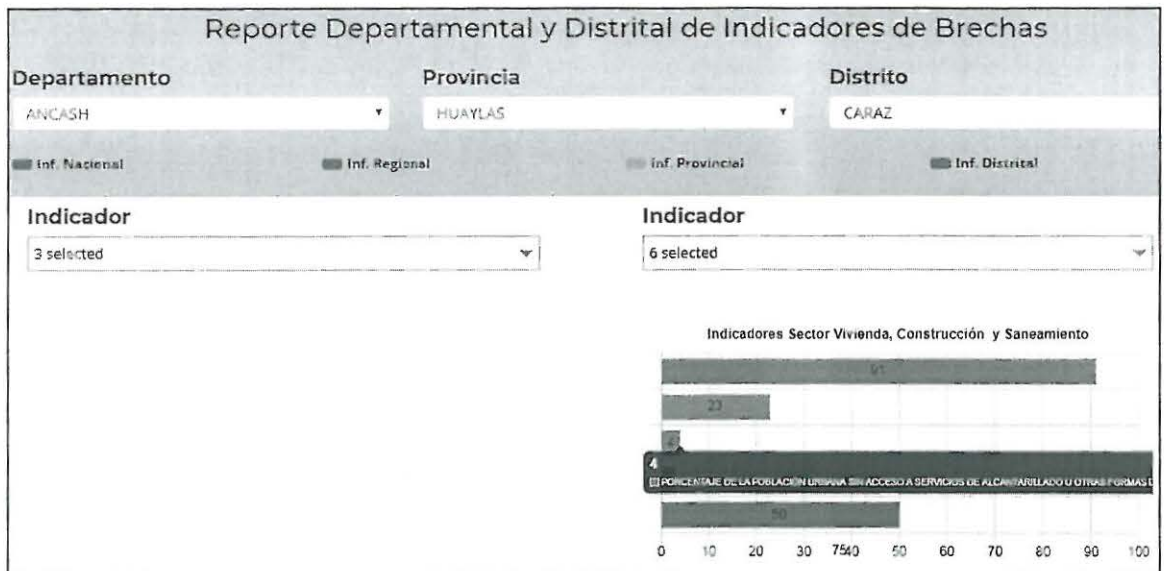
**DEFINICIÓN**  
El indicador busca medir el déficit de cobertura de acceso al servicio de agua potable mediante red pública, ya sea mediante una conexión domiciliaria (dentro o fuera de la vivienda) o piletas públicas.

**VALOR DEL INDICADOR**

	Línea de base (Año 2017)*		Programación **		
	Población	%	Año 2020	Año 2021	Año 2022
PERÚ – Ámbito urbano	1,380,930	5.6	1.9	0.0	0.0

Fuente: \* ENAPRES 2017 - INEI  
\*\* Corresponde a las metas establecidas en el Plan Nacional de Saneamiento 2017-2021





**FORMATO N° 04-A**  
**INDICADOR DE BRECHA**

<b>Nombre de la entidad pública:</b>	Ministerio de Vivienda, Construcción y Saneamiento
<b>Sector:</b>	Saneamiento
<b>Función:</b>	18 Saneamiento
<b>División funcional:</b>	040 Saneamiento
<b>Grupo funcional:</b>	0088 Saneamiento Urbano
<b>Servicio público asociado:</b>	Servicio de alcantarillado

**NOMBRE DEL INDICADOR**

Porcentaje de la población urbana sin acceso a servicios de alcantarillado u otras formas de disposición sanitaria de excretas

**DEFINICION**

El indicador busca medir el porcentaje de la población que no tiene acceso al servicio de alcantarillado (dentro o fuera de la vivienda) u otras formas de disposición sanitaria de excretas (UBS, letrinas) en el ámbito urbano.



**Municipalidad Provincial de Huaylas – Caraz**  
Gerencia de Planificación y Presupuesto

Oficina de Programación e Inversiones

**VALOR DEL INDICADOR**

	Línea de base (Año 2017)		Programación **		
	Población	%	Año 2020	Año 2021	Año 2022
Perú - ámbito urbano	2,743,964	11.1	3.5	0.0	0.0

Fuente:

\* ENAPRES 2017 - INEI

\*\* Corresponde a las metas establecidas en el Plan Nacional de Saneamiento 2017-2021

**FORMATO N° 04-A**

**INDICADOR DE BRECHA**

<b>Nombre de la entidad pública:</b>	Ministerio de Vivienda, Construcción y Saneamiento
<b>Sector:</b>	Saneamiento
<b>Función:</b>	18 Saneamiento
<b>División funcional:</b>	040 Saneamiento
<b>Grupo funcional:</b>	0088 Saneamiento Urbano
<b>Servicio público asociado:</b>	Servicio de Tratamiento de Aguas Residuales para disposición final

**NOMBRE DEL INDICADOR**

Porcentaje de volumen de aguas residuales no tratadas

**DEFINICION**

El indicador está orientado a medir el porcentaje de las aguas residuales recolectadas por los servicios de alcantarillado de las Empresas Prestadoras de Servicios de Saneamiento (EPS) reconocidas por SUNASS, que no reciben un tratamiento efectivo de acuerdo a la normatividad ambiental, antes de la descarga a un cuerpo receptor o ser reutilizadas.

**VALOR DEL INDICADOR**

	Línea de base (Año 2017)		Programación **		
	Volumen tratado de aguas residuales (m3)	%	Año 2020	Año 2021	Año 2022
Perú - ámbito urbano	234'418,233	21.4%	7%	0%	0%

Fuente:

\* Gerencia de Supervisión y Fiscalización de SUNASS.

\*\* Las metas corresponden al Plan Nacional de Saneamiento 2017-2021







**Municipalidad Provincial de Huaylas – Caraz**  
Gerencia de Planificación y Presupuesto

Oficina de Programación e Inversiones

**FORMATO N° 04-A**

**INDICADOR DE BRECHA**

<b>Nombre de la entidad pública:</b>	Ministerio de Vivienda, Construcción y Saneamiento
<b>Sector:</b>	Saneamiento
<b>Función:</b>	18 Saneamiento
<b>División funcional:</b>	040 Saneamiento
<b>Grupo funcional:</b>	0089 Saneamiento rural
<b>Servicio público asociado:</b>	Servicio de agua potable

**NOMBRE DEL INDICADOR**

Porcentaje de la población rural sin acceso al servicio de agua potable mediante red pública o pileta pública

**DEFINICIÓN**

El indicador está orientado a medir el déficit de la cobertura del acceso al servicio de agua potable mediante red pública, ya sea a través de conexión domiciliaria o pileta pública.

**VALOR DEL INDICADOR**

Región	Línea de base (Año 2017)		Programación ** (%)		
	Población	%	Año 2020	Año 2021	Año 2022
Perú – ámbito rural	1,974,127	27.8	18.8	15.4	13.7

Fuente:

\* ENAPRES 2017 - INEI

\*\* Corresponde a las metas establecidas en el Plan Nacional de Saneamiento 2017-2021



**FORMATO N° 04-A**

**INDICADOR DE BRECHA**

<b>Nombre de la entidad pública:</b>	Ministerio de Vivienda, Construcción y Saneamiento
<b>Sector:</b>	Saneamiento
<b>Función:</b>	18 Saneamiento
<b>División funcional:</b>	040 Saneamiento
<b>Grupo funcional:</b>	0089 Saneamiento rural
<b>Servicio público asociado:</b>	Servicio de alcantarillado u otras formas de disposición sanitaria de excretas

**NOMBRE DEL INDICADOR**

Porcentaje de la población rural sin acceso al servicio de alcantarillado u otras formas de disposición sanitaria de excretas

**DEFINICIÓN**

El indicador busca medir el porcentaje de la población que no tiene acceso al servicio de alcantarillado (dentro o fuera de la vivienda) u otras formas de disposición sanitaria de excretas (UBS, letrinas) en el ámbito rural.

El servicio de alcantarillado está conformado por los procesos, recolección, impulsión y conducción de aguas residuales hasta el punto de entrega para su tratamiento; mientras que el servicio de disposición sanitaria de excretas, por instalaciones a nivel intradomiciliario, con o sin arrastre hidráulico, y los procesos para la disposición final del agua residual.

**VALOR DEL INDICADOR**

Región	Línea de base (Año 2017)		Programación **		
	Población	%	Año 2020	Año 2021	Año 2022
Perú – ámbito rural	5,367,679	75.7	42.0	30.0	26.7

Fuente:

\* ENAPRES 2017 - INEI

\*\* Corresponde a las metas establecidas en el Plan Nacional de Saneamiento 2017-2021



i) **Servicio público asociado:** servicio de movilidad urbana

Función 19: VIVIENDA Y DESARROLLO URBANO		
N°	Nombre del IB	Valor del IB
01	Porcentaje de población urbana sin acceso a los servicios de movilidad urbana a través de pistas y veredas	43%

**FORMATO N° 04-A**

**INDICADOR DE BRECHA**

<b>Nombre de la entidad pública:</b>	Ministerio de Vivienda, Construcción y Saneamiento
<b>Sector:</b>	VIVIENDA CONSTRUCCION Y SANEAMIENTO
<b>Función:</b>	15 TRANSPORTE
<b>División funcional:</b>	036 TRANSPORTE URBANO
<b>Grupo funcional:</b>	0074 VIAS URBANAS
<b>Servicio público asociado:</b>	Servicio de movilidad urbana

*Nombre del indicador*

Porcentaje de la población urbana sin acceso a los servicios de movilidad urbana a través de pistas y veredas

**DEFINICIÓN**

El indicador está orientado a medir la proporción de la población en el área urbana, que no cuenta con pistas y veredas para un adecuado desplazamiento.

Las intervenciones a realizarse bajo este indicador están relacionadas con la creación, ampliación o ampliación y mejoramiento del servicio de movilidad urbana a través de pistas y veredas.

**VALOR DEL INDICADOR**

	Línea de base (Año 2017)		Programación **		
	Población	%	Año 2020	Año 2021	Año 2022
Total – ámbito urbano	13,103,619	52%	43.0%	40.0%	37.0%

1/ Incluye 0.1% de población que respondieron no sabe.  
Fuente: ENAPRES 2017



j) **Servicio público asociado:** atención de servicios de salud básicos

Función 20: SALUD		
N°	Sector MVCyS	
	Nombre del IB	Valor del IB
01	Porcentaje de establecimientos de salud del primer nivel de atención con capacidad instalada inadecuada	86%



**Municipalidad Provincial de Huaylas – Caraz**  
Gerencia de Planificación y Presupuesto

Oficina de Programación e Inversiones

ANEXO

INDICADORES ASOCIADOS A LA BRECHA DE SERVICIO

TIPOLOGÍA: ESTABLECIMIENTOS DE SALUD DEL PRIMER NIVEL DE ATENCIÓN  
SERVICIO: ATENCIÓN DE SERVICIOS DE SALUD BÁSICOS

Nombre de la entidad Pública	MINISTERIO DE SALUD
Fecha de la elaboración	24/10/2017
Sector	Salud
Función	Salud
División Funcional	Salud Individual
Grupo Funcional	Atención Médica Básica
Servicio público asociado	Atención de servicios de salud básicos
Tipología de proyecto	Establecimientos de Salud del Primer Nivel de Atención
Indicadores	Porcentaje de Establecimientos de Salud del Primer Nivel de Atención con capacidad instalada Inadecuada
	Porcentaje de Establecimientos de Salud del Primer Nivel de Atención Requeridos

**NOMBRE DEL INDICADOR**

**PORCENTAJE DE ESTABLECIMIENTOS DE SALUD DEL PRIMER NIVEL DE ATENCIÓN CON CAPACIDAD INSTALADA INADECUADA**

**DEFINICIÓN**

Proporción de Establecimientos de Salud (EE.SS.) del primer nivel de atención, respecto al total a nivel nacional, que no cuentan con capacidad instalada adecuada para atender las necesidades de salud de la población correspondiente a su ámbito (población asignada), según lo previsto en la planificación institucional respectiva; entendiéndose que dichos EE.SS. tienen que desarrollar actividades de promoción de la salud, prevención de los riesgos y daños, atención recuperativa y de rehabilitación en el contexto de la persona, familia y comunidad, según corresponda.

**VALOR DEL INDICADOR**

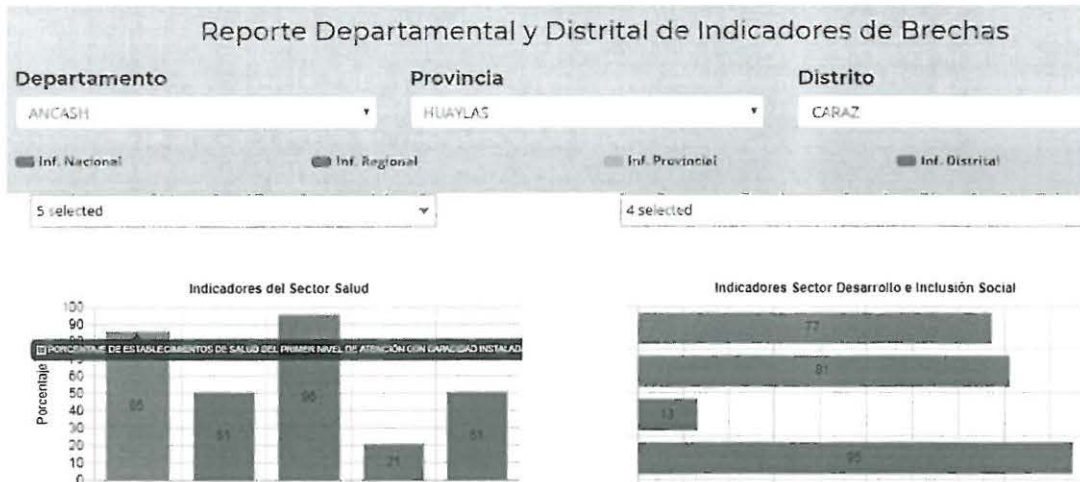
VARIABLE "ES" (Cantidad de Establecimientos de Salud)			
AÑO	VALOR HISTÓRICO	AÑO	VALOR PROYECTADO
2014	8,221	2018	8329
2015	8,274	2019	8329
2016	8,303	2020	8329
2017	8,329	2021	8329

VARIABLE "ESCIA" (EE.SS. con Capacidad Instalada Adecuada)			
AÑO	VALOR HISTÓRICO	AÑO	VALOR PROYECTADO
2014	253	2018	711
2015	296	2019	907
2016	391	2020	1109
2017	457	2021	1271

VARIABLE "ESCIIN" (EE.SS. con Capacidad Instalada Inadecuada)			
AÑO	VALOR HISTÓRICO	AÑO	VALOR PROYECTADO
2014	7,968	2018	7618
2015	7,978	2019	7422
2016	7,912	2020	7220
2017	7,872	2021	7058

VARIABLE "%ESCIIN" (Porcentaje de Establecimientos de Salud con Capacidad Instalada Inadecuada)			
AÑO	VALOR HISTÓRICO	AÑO	VALOR PROYECTADO
2014	97%	2018	91%
2015	96%	2019	89%
2016	95%	2020	87%
2017	95%	2021	85%





k) Servicio público asociado:

- ✓ Servicio públicos urbanos
- ✓ Servicio de interpretación cultural



Función 21: CULTURA Y DEPORTE		
N°	Nombre del IB	Valor del IB
01	Déficit de m2 de espacios públicos por habitante en las zonas urbanas	5.64%
02	Porcentaje de bienes inmuebles virreinales y republicanos declarados patrimonio cultural de la nación (BIVRPCN) en condiciones inadecuadas para prestar el servicio de interpretación cultural	96.09%



**Municipalidad Provincial de Huaylas – Caraz**  
Gerencia de Planificación y Presupuesto

Oficina de Programación e Inversiones

**FORMATO N° 04-A**

**INDICADOR DE BRECHA**

<b>Nombre de la entidad pública:</b>	Ministerio de Vivienda, Construcción y Saneamiento
<b>Sector:</b>	VIVIENDA CONSTRUCCION Y SANEAMIENTO
<b>Función:</b>	19 VIVIENDA Y DESARROLLO URBANO
<b>División funcional:</b>	041 DESARROLLO URBANO
<b>Grupo funcional:</b>	0090 PLANEAMIENTO Y DESARROLLO URBANO Y RURAL
<b>Servicio público asociado:</b>	Espacios públicos urbanos

**NOMBRE DEL INDICADOR**

Déficit de m2 de espacios públicos por habitante en las zonas urbanas

**DEFINICIÓN**

Mediante este indicador se busca medir la cantidad de m2 de espacios públicos por habitante en el ámbito urbano, para el esparcimiento y recreación activa y/o pasiva en espacios públicos.

**UNIDAD PRODUCTORA DEL SERVICIO**

Plazas, parques, alamedas o bulevar y otros espacios públicos para la recreación deportiva e integración social.

**DIMENSION DE DESEMPEÑO**

El indicador es de cobertura.

**VALOR DEL INDICADOR**



	Línea de base (m2/hab)	Programación (m2/hab)		
		Año 2020	Año 2021	Año 2022
Perú - ámbito urbano	8.16	6.22	5.64	5.17

Nota 1: El indicador se calcula con información del total (1,224 distritos) de municipalidades que informaron que realizaron conservación de áreas verdes ó municipalidades que administran instalaciones deportivas y/o recreativas y que su población en viviendas particulares superan los 2000 habitantes.

Fuente año 2017: INEI - Registro Nacional de Municipalidades - RENAMU



**Municipalidad Provincial de Huaylas – Caraz**  
Gerencia de Planificación y Presupuesto

Oficina de Programación e Inversiones

**FORMATO N° 04-A:**  
**INDICADOR DE BRECHA**

<b>Nombre de la entidad pública:</b>	Ministerio de Cultura
<b>Sector:</b>	Cultura
<b>Función:</b>	021: Cultura y Deporte
<b>División funcional:</b>	045: Cultura
<b>Grupo funcional:</b>	099: Patrimonio Histórico y Cultural
<b>Servicio público asociado:</b>	Servicio de interpretación cultural

**Nombre del indicador**

Porcentaje de Bienes Inmuebles Virreinales y Republicanos (BIVR) declarados Patrimonio Cultural de la Nación (BIVRPCN) en condiciones inadecuadas para prestar el Servicio de Interpretación Cultural.

**Definición**

El indicador mide la proporción de los bienes inmuebles virreinales y republicanos declarados Patrimonio Cultural de la Nación (BIVRPCN) que no cuentan con las condiciones adecuadas para la prestación del servicio de interpretación cultural; estando la seguridad estructural expuesta a afectaciones por agentes externos (factores antrópicos o desastres naturales), que podrían provocar la pérdida parcial o total del patrimonio histórico.

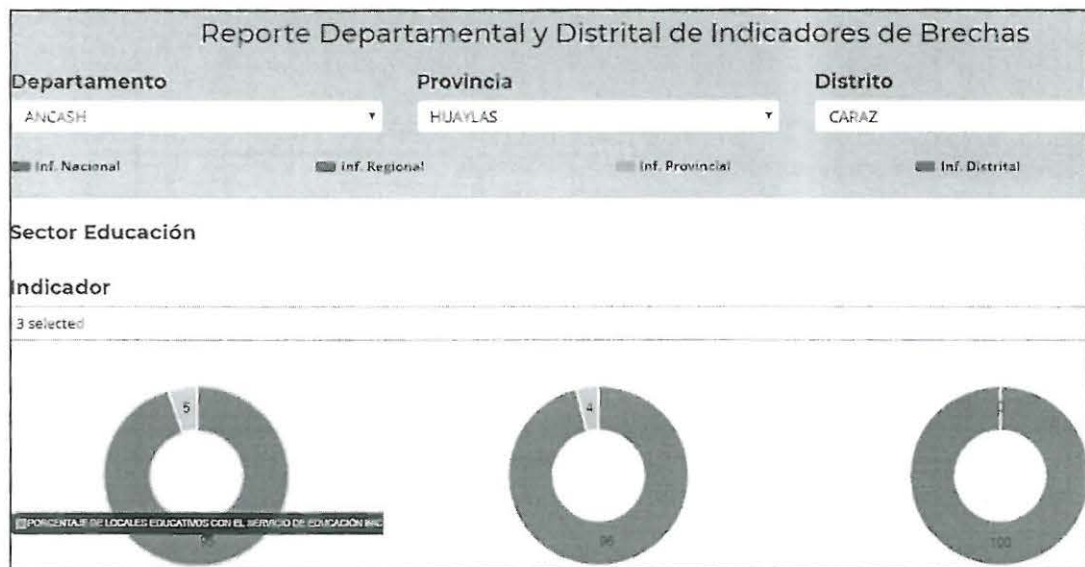
Variables	Valores de los Indicadores de Brechas			
	Línea Base (Año 2018)	Año 2020	Año 2021	Año 2022
Indicador	96.99	96.39	96.09	95.79



**g) Servicio público asociado:**

- ✓ Servicio de Educación Infantil
- ✓ Servicio de Educación Primaria
- ✓ Servicio de Educación Secundaria
- ✓ Servicio de Educación Técnico Productiva

<b>Función 22: EDUCACION</b>		
N°	<b>Sector Educación</b>	
	Nombre del IB	Valor del IB
01	Porcentaje de locales educativos con el servicio de educación inicial con capacidad instalada inadecuada	95%
02	Porcentaje de locales educativos con el servicio de educación primaria con capacidad instalada inadecuada	96%
03	Porcentaje de locales educativos con el servicio de educación secundaria con capacidad instalada inadecuada	100%





**Municipalidad Provincial de Huaylas – Caraz**  
Gerencia de Planificación y Presupuesto

Oficina de Programación e Inversiones

**INDICADOR 1:** Porcentaje de locales educativos con el servicio de educación inicial con capacidad instalada inadecuada

Nombre de la entidad pública:	Ministerio de Educación
Fecha de elaboración:	15.02.19
Sector:	Educación
Función:	22 Educación
División funcional:	047 Educación Básica
Grupo funcional:	0103 Educación Inicial
Servicio público asociado:	Servicio de Educación Inicial
Tipología del proyecto:	Educación Inicial

**PROGRAMA PRESUPUESTAL**

**NOMBRE DEL INDICADOR**

Porcentaje de locales educativos con el servicio de educación inicial con capacidad instalada inadecuada (LEEICII)

Nivel de Desagregación del Indicador de Brecha					Estimación de los valores numéricos de los Indicadores de
Nacional	Código Ubigeo	Región	Provincia	Distrito	Año fuente de información 2018
a1	a2	a3	a4	a5	a6
PERÚ					89.73%
PERÚ	021201	Ancash	Huaylas	Caraz	90.91%

**INDICADOR 3:** Porcentaje de locales educativos con el servicio de educación primaria con capacidad instalada inadecuada

Nombre de la entidad pública:	Ministerio de Educación
Fecha de elaboración:	15.02.19
Sector:	Educación
Función:	22 Educación
División funcional:	047 Educación básica
Grupo funcional:	0104 Educación Primaria
Servicio público asociado:	Servicio de Educación Primaria
Tipología del proyecto:	Educación Primaria

**PROGRAMA PRESUPUESTAL**

**NOMBRE DEL INDICADOR**

Porcentaje de locales educativos con el servicio de educación primaria con capacidad instalada inadecuada (LEEPCII)

**ÁMBITO DE CONTROL**

Producto: locales educativos con educación primaria que cuentan con infraestructura adecuada







**Municipalidad Provincial de Huaylas – Caraz**  
Gerencia de Planificación y Presupuesto

Oficina de Programación e Inversiones

Nivel de Desagregación del Indicador de Brecha					Estimación de los valores numéricos de los Indicadores de
Nacional	Código Ubigeo	Región	Provincia	Distrito	Año fuente de información 2018
a1	a2	a3	a4	a5	a6
PERÚ					94.92%
PERÚ	021201	Ancash	Huaylas	Caraz	96.15%

**INDICADOR 5:** Porcentaje de locales educativos con el servicio de educación secundaria con capacidad instalada inadecuada

Nombre de la entidad pública:	Ministerio de Educación
Fecha de elaboración:	15.02.19
Sector:	Educación
Función:	22 Educación
División funcional:	047 Educación Básica
Grupo funcional:	0105 Educación Secundaria
Servicio público asociado:	Servicio de Educación Secundaria
Tipología del proyecto:	Educación Secundaria



PROGRAMA PRESUPUESTAL					
NOMBRE DEL INDICADOR					
Porcentaje de locales educativos con el servicio de educación secundaria con capacidad instalada inadecuada (LEESCII)					
ÁMBITO DE CONTROL					
Producto: locales educativos con educación secundaria que cuentan con infraestructura adecuada					
Nivel de Desagregación del Indicador de Brecha					Estimación de los valores numéricos de los Indicadores de Brechas
Nacional	Código Ubigeo	Región	Provincia	Distrito	Año fuente de información 2018
a1	a2	a3	a4	a5	a6
PERÚ					89.87%
PERÚ	021201	Ancash	Huaylas	Caraz	100.00%



**Municipalidad Provincial de Huaylas – Caraz**  
Gerencia de Planificación y Presupuesto

Oficina de Programación e Inversiones

**INDICADOR 18:** Porcentaje de locales educativos con el servicio de educación técnica productiva con capacidad instalada inadecuada

<b>Nombre de la entidad pública:</b>	Ministerio de Educación
<b>Fecha de elaboración:</b>	15.02.19
<b>Sector:</b>	Educación
<b>Función:</b>	22 Educación
<b>División funcional:</b>	049 Educación Técnico Productiva
<b>Grupo funcional:</b>	0112 Formación Ocupacional
<b>Servicio público asociado:</b>	Servicio de Educación Técnica Productiva
<b>Tipología del proyecto:</b>	Educación Técnica Productiva

PROGRAMA PRESUPUESTAL	
NOMBRE DEL INDICADOR	
Porcentaje de locales educativos con el servicio de educación técnica productiva con capacidad instalada inadecuada (LEETPCII)	
ÁMBITO DE CONTROL	
Producto: locales educativos con educación técnica productiva que cuentan con infraestructura adecuada	



Nivel de Desagregación del Indicador de Brecha					Estimación de los valores numéricos de los Indicadores de Brechas
Nacional	Código Ubigeo	Región	Provincia	Distrito	Año fuente de información 2018
a1	a2	a3	a4	a5	a6
PERÚ					92.50%
PERÚ	021201	Ancash	Huaylas	Caraz	100.00%

h) **Servicio público asociado:** servicio de limpieza pública

Función 17: AMBIENTE		
N°	Nombre del IB	Valor del IB
01	Porcentaje de población no atendida por un adecuado servicio de limpieza pública	54.45%



**Municipalidad Provincial de Huaylas – Caraz**  
Gerencia de Planificación y Presupuesto

Oficina de Programación e Inversiones

**ANEXO II**  
**SECTOR AMBIENTE**  
**REPORTE DE VALORES DE INDICADORES DE BRECHAS**

**1**

Nombre del indicador	<b>PORCENTAJE DE POBLACIÓN NO ATENDIDA POR UN ADECUADO SERVICIO DE LIMPIEZA PÚBLICA</b>
Unidad de Medida (Variables)	POBLACIÓN
Variable 1 (V1)	Población no atendida por un adecuado servicio de Limpieza Pública (LP)
Variable 2 (V2)	Población atendida por un adecuado servicio de LP
Variable n (Vn)	Población total a nivel nacional
Formula	$\frac{[(\text{Población no atendida por un adecuado servicio de LP} - \text{Población atendida por un adecuado servicio de LP}) / (\text{Población total a nivel nacional})] * 100}{}$

**Instrucciones:**  
 a) En caso el Sector determine valores a nivel de distrito, debe incorporar las filas correspondientes.  
 b) Si la fórmula del indicador de brechas tiene más de dos variables, incorporar las filas correspondientes.  
 c) Si el Sector no cuenta con valores del indicador a nivel de región, provincia o distrito, en el casillero con el símbolo correspondiente consignar: "N".  
 d) Si algún indicador no aplica a nivel de región, provincia y distrito, en el casillero correspondiente consignar: "N/A".

Nivel de Desagregación del indicador de Brecha				Variables	Valores numéricos de los indicadores de Brechas			
Nacional	Región	Provincia	Distrito		Línea Base (Año 2019)	Año 2020	Año 2021	Año 2022
		PERÚ		Indicador	61.61%	58.63%	54.45%	53.33%
				V1	19,985,780	19,246,365	18,314,619	17,016,111
				V2	739,415	931,746	1,304,508	852,283
				V2	81,737,395	81,737,385	81,737,385	81,737,385

i) Servicio público asociado: servicio de drenaje pluvial



Función 17: AMBIENTE		
N°	Nombre del IB	Valor del IB
01	Porcentaje de áreas urbanas sin servicio de drenaje pluvial	95.3%

**INDICADOR DE BRECHA**

Nombre de la entidad pública:	Ministerio de Vivienda, Construcción y Saneamiento
Sector:	VIVIENDA CONSTRUCCION Y SANEAMIENTO
Función:	18 Saneamiento
División funcional:	040 Saneamiento
Grupo funcional:	0088 Saneamiento Urbano
Servicio público asociado:	Servicio de Drenaje Pluvial

<b>NOMBRE DEL INDICADOR</b>
Porcentaje de áreas urbanas sin servicio de drenaje pluvial



**Municipalidad Provincial de Huaylas – Caraz**  
Gerencia de Planificación y Presupuesto

Oficina de Programación e Inversiones

<b>UNIDAD PRODUCTORA DEL SERVICIO</b>					
Sistema de drenaje pluvial					
<b>DIMENSIÓN DE DESEMPEÑO</b>					
El indicador es de cobertura					
<b>UNIDAD DE MEDIDA</b>					
Porcentaje					
<b>VALOR DEL INDICADOR</b>					
	Línea de base (Año 2018)*		Programación (%)		
	Ha	%	Año 2020	Año 2021**	Año 2022
Ámbito urbano (parcial)	20,342.55	98.3%	96.3%	95.3%	94.3%

**c) Contextualización de los IB previamente recopilados**

La Municipalidad Provincial de Huaylas considera dentro de su Plan Estratégico Institucional los siguientes objetivos estratégicos:



OBJETIVOS INSTITUCIONALES ESTRATEGICOS		
CÓDIGO	DENOMINACION DE OEI	INDICADORES
OEI.01	Protección de la población y sus medios de vida frente a los peligros de origen natural y antrópicos.	<ul style="list-style-type: none"> <li>- Numero de Km con medidas de protección física frente al riesgo de inundación y erosión.</li> <li>- % de servicios públicos con mayores niveles de seguridad frente a peligros.</li> <li>- % de capacidad instalada básica frente a emergencias y desastres.</li> </ul>
OEI.02	Promover la Competitividad Económica en la Provincia	<ul style="list-style-type: none"> <li>- Porcentaje de trabajadores con empleo formal.</li> </ul>
OEI.03	Mejorar las condiciones de Habitabilidad en la Provincia	<ul style="list-style-type: none"> <li>- Proporción de población que vive en hogares con acceso a servicios básicos.</li> </ul>
OEI.04	Promover el desarrollo urbano territorial ordenado y sostenible en la Provincia	<ul style="list-style-type: none"> <li>- Proporción de población urbana que vive en barrios marginales, asentamientos improvisados o viviendas inadecuados.</li> </ul>
OEI.05	Promover las Gestión Ambiental en la Provincia	<ul style="list-style-type: none"> <li>- Porcentaje de los residuos sólidos reutilizables son dispuestos adecuadamente en infraestructura de residuos sólidos.</li> </ul>
OEI.06	Reducir los índices de Inseguridad ciudadana en la Provincia	<ul style="list-style-type: none"> <li>- Porcentaje que denuncia el evento que atento contra seguridad (15 años o más).</li> <li>- Tasa de victimización (15 años a más).</li> </ul>
OEI.07	Contribuir con la calidad de los servicios de salud en la provincia	<ul style="list-style-type: none"> <li>- Porcentaje de niños menores de 05 años con DCI.</li> </ul>



**Municipalidad Provincial de Huaylas – Caraz**  
**Gerencia de Planificación y Presupuesto**

Oficina de Programación e Inversiones

		<ul style="list-style-type: none"><li>- Porcentaje de niños entre 06 a 35 meses con anemia.</li></ul>
<b>OEI.08</b>	Contribuir con la calidad de los Servicios Educativos en la Provincia.	<ul style="list-style-type: none"><li>- Proporción de estudiantes de segundo grado de primaria con nivel satisfactorio de Comprensión Lectora.</li><li>- Proporción de estudiantes de segundo grado de primaria con nivel satisfactorio de Comprensión matemática.</li></ul>
<b>OEI.09</b>	Promover el desarrollo humano y hábitos saludables en la provincia	<ul style="list-style-type: none"><li>- Porcentaje de desarrollo humano y social en el distrito.</li></ul>
<b>OEI.10</b>	Incrementar la oferta turística con enfoque cultura en la provincia	<ul style="list-style-type: none"><li>- Número de establecimientos formales de servicios turísticos y/o relacionados a la cultura.</li></ul>
<b>OEI.11</b>	Mejorar el servicio de transporte y tránsito en la provincia	<ul style="list-style-type: none"><li>- Porcentaje de vehículos de servicio masivo urbano que prestan servicios en la provincia.</li><li>- Porcentaje de vehículos de servicio masivo interurbano que prestan servicios en la provincia.</li></ul>
<b>OEI.12</b>	Fortalecer la gestión institucional	<ul style="list-style-type: none"><li>- Porcentaje de cumplimiento anual del Plan Estratégico Institucional.</li></ul>

Fuente: Plan Estratégico Institucional



MUNICIPALIDAD PROVINCIAL DE HUAYLAS  
*Maria A. Osorio Muñoz*  
Econ. **Maria A. Osorio Muñoz**  
JEFE DE LA OFICINA DE PROGRAMACIÓN  
E INVERSIONES