



RESOLUCIÓN DE ALCALDÍA N° 0268-2023-MPH/cz.

Caraz, 04 de diciembre del 2023

VISTOS: La Ley Orgánica de Municipalidades - Ley N° 27972; el Decreto Legislativo N° 1088 - Ley del Sistema Nacional de Planeamiento Estratégico y del Centro Nacional de Planeamiento Estratégico; Expediente Administrativo N° 00011827-2023, de fecha 08 de noviembre del 2023, el Informe N° 039-2023-MPHy/05.20-P, de fecha 10 de noviembre del 2023, de la Planificadora de la Gerencia de Planeamiento y Presupuesto; el Informe N° 351-2023-MPHy/05.20, de fecha 10 de noviembre del 2023, la Gerente de Planeamiento y Presupuesto; el Informe Legal N° 377-2023-MPHy/05.10, de fecha 23 de noviembre del 2023, de la Gerente de Asesoría Jurídica; el proveído del Despacho de Alcaldía, de fecha 30 de noviembre del 2023, y;

CONSIDERANDO:

Que, conforme al Artículo 194° de la Constitución Política del Perú, modificado por la Ley de Reforma Constitucional N° 30305, establece que las Municipalidades Provinciales y/o Distritales son órganos de gobierno local con autonomía política, económica y administrativa en los asuntos de su competencia, dispositivo que es concordante con lo estipulado en el Artículo II del Título Preliminar de la Ley Orgánica de Municipalidades - Ley N° 27972; señala además que la autonomía que la Constitución Política del Perú establece para las Municipalidades radica en la facultad de ejercer actos de Gobierno, administrativos y de administración, con sujeción al ordenamiento jurídico;

Que, de acuerdo a lo establecido en el Artículo 6° de la Ley Orgánica de Municipalidades - Ley N° 27972, donde expresa que, "La Alcaldía es el órgano ejecutivo del gobierno local. El Alcalde es el representante legal de la municipalidad y su máxima autoridad administrativa"; asimismo, según el contenido del Artículo 20°, inciso 6) del mismo cuerpo legal, compete al Alcalde entre otras funciones, dictar Decretos y Resoluciones de Alcaldía, con sujeción a las leyes y ordenanzas; concordante con el Artículo 43°, que señala; "Las resoluciones de Alcaldía aprueban y resuelven los asuntos de carácter administrativo";

Que, el Artículo 1° del Decreto Legislativo N° 1088 - Ley del Sistema Nacional de Planeamiento Estratégico y del Centro Nacional de Planeamiento Estratégico, respecto a su finalidad y ámbito de regulación de la Ley, señala que: "La presente Ley tiene por finalidad la creación y regulación de la organización y del funcionamiento del Sistema Nacional de Planeamiento Estratégico y del Centro Nacional de Planeamiento Estratégico - CEPLAN, orientados al desarrollo de la planificación estratégica como instrumento técnico de gobierno y gestión para el desarrollo armónico y sostenido del país y el fortalecimiento de la gobernabilidad democrática en el marco del Estado constitucional de derecho;

Que, el Artículo 4° del Decreto Legislativo precitado, respecto a los objetivos del Sistema Nacional de Planeamiento Estratégico, señala que: **1)** Constituye en el espacio institucionalizado para la definición concertada de una visión de futuro compartida y de los objetivos y planes estratégicos para el desarrollo nacional armónico, sustentable, sostenido y



MUNICIPALIDAD PROVINCIAL DE HUAYLAS ALCALDÍA

descentralizado del país: **2)** Articular e integrar en forma coherente y concertada las diferentes propuestas y opiniones para la elaboración del Plan Estratégico de Desarrollo Nacional y los planes nacionales, sectoriales, institucionales y sub nacionales, así como las orientaciones, los métodos, los procesos y los instrumentos para el planeamiento estratégico; **3)** Promover y articular los programas de fortalecimiento de capacidades para el planeamiento estratégico (...);

Que, el Artículo 5º de la Directiva N° 001-2017-CEPLAN/PCD “Directiva para la Formulación y Actualización del Plan Estratégico de Desarrollo Nacional”, precisa que, el CEPLAN coordina y articula la propuesta del PEDN con los poderes del Estado, los organismos constitucionales autónomos, los gobiernos regionales y locales, los partidos políticos y las instituciones representativas de la sociedad civil; asimismo, el Artículo 6º de la invocada Directiva, indica: “El Ciclo de planeamiento estratégico para la mejora continua tiene como primera prioridad la protección de la vida, más aun en condiciones adversas. La persona y su dignidad son el fin supremo de la sociedad y el Estado, por lo que estos tienen como prioridad proteger la vida, lo que exige prestar atención a la vida diaria de la población desde el territorio que habita, considerando contextos de alta complejidad. Asimismo, el párrafo segundo del artículo en mención, establece que, para impulsar el desarrollo nacional sostenible, es necesario garantizar que nadie pierda potencial o sufra daños por causas evitables. La importancia de considerar a las personas como prioridad para el desarrollo, así como las condiciones que deben lograrse para alcanzar su potencial, forman parte de la visión del Perú al 2050 (...);

Que, el Artículo 8º de la citada Directiva, en cuanto al SINAPLAN y la Modernización de la Gestión Pública, manifiesta que, “El planeamiento es un pilar del modelo de gestión pública orientada a resultados. El CEPLAN la armonización de las políticas públicas, los planes estratégicos y operativos, a nivel sectorial y territorial, hacia el logro de resultados a favor de la población. Durante el ciclo de planeamiento estratégico para la mejora continua, SINAPLAN articula con los sistemas administrativos transversales. A niveles institucionales, los objetivos estratégicos se reflejan en los planes operativos que contienen actividades concretas con metas claras de cantidad y calidad de producción de bienes y servicios que permiten articular el presupuesto y programas presupuestales con el planeamiento, de modo que el presupuesto se dirija a cerrar brechas de infraestructura y de acceso a servicios, priorizados en el planeamiento;

Que, con Expediente Administrativo N° 00011827-2023, de fecha 08 de noviembre del 2023, presentada por la Directora Nacional de Coordinación y Planeamiento Estratégico, dirigiéndose al señor Alcalde, menciona que: *“En atención al correo electrónico, por el cual se solicita el Informe Técnico del Plan Estratégico Institucional PEI 2024 – 2027 de la Municipalidad Provincial de Huaylas – Caraz por parte del CEPLAN, en el marco a lo dispuesto en la Directiva N° 001-2017-CEPLAN/PCD y su modificatoria, comunica que el equipo de monitores, previa revisión de la articulación de contenido y la estructura del Plan Estratégico señalado, ha elaborado el Informe Técnico N° D000324-2023-CEPLAN-DNCPPEI, concluyendo que el plan estratégico institucional 2024 – 2027, cumple con lo requerido en la normativa vigente”;*

Que, mediante Informe Técnico N° D000324-2023-CEPLAN-DNCPPEI, de fecha 08 de noviembre del 2023, la Especialista de Planes de Desarrollo Local Concertado – Lourdes Victoria Gutiérrez Aguado, informa a la Directora Nacional de Coordinación y Planeamiento Estratégico – Daisy Heidinger Zeballos, quien en atención al correo de fecha 07 de noviembre



MUNICIPALIDAD PROVINCIAL DE HUAYLAS

ALCALDÍA

del 2023, la Srta. Patricia Coral Luna Planificadora de la Gerencia de Planeamiento y Presupuesto, remite el proyecto de Plan Estratégico Institucional 2024 – 2027 y solicita el Informe Técnico de validación, en el marco de lo establecido en la sección 5.7 de la Guía para el Planeamiento Institucional; que precisa que cumple con el desarrollo de la ruta estratégica y con el uso de los formatos de los anexos B-1 y B-2, indicados en la guía para el planeamiento institucional; por lo cual concluye que: “Se verifica y valida que el Plan Estratégico Institucional – PEI de la Municipalidad Provincial de Huaylas – Caraz, para el periodo 2024 – 2027, ha sido elaborado en aplicación a las orientaciones que establece la Guía para el Planeamiento Institucional, modificada con la Resolución de Presidencia de Consejo Directivo N° 016-2019/CEPLAN/PCD y en el marco a la Guía para la elaboración de indicadores de políticas nacionales y planes estratégicos, aprobada con la Resolución de Presidencia de Consejo Directivo N° 015-2021/CEPLAN/PCD. Asimismo, se evidencia que las AEI guardan correspondencia con los OEI y se encuentran correctamente ubicados en la cadena de resultados; conforme al resultado conforme al resultado de la matriz de verificación, se concluye que es favorable proceder con la aprobación del PEI;

Que, mediante Informe N° 039-2023-MPHy/05.20-P, de fecha 10 de noviembre del 2023, emitido por la Planificadora de la Gerencia de Planeamiento y Presupuesto, dirigiéndose a la Gerente de Planeamiento y Presupuesto, para informar que, de acuerdo al trabajo realizado se elaboró el Plan Estratégico Institucional 2024 – 2027 de la Municipalidad Provincial de Huaylas – Caraz, el mismo que ha tenido 04 revisiones por los especialistas del Centro Nacional de Planeamiento Estratégico (CEPLAN). Asimismo, mediante correo electrónico de fecha 07 de noviembre del 2023, se envió la versión final del Plan Estratégico Institucional 2024 – 2027 de la Municipalidad Provincial de Huaylas – Caraz, solicitando su verificación y validación para su posterior emisión del informe técnico que valida lo antes mencionado; asimismo se menciona que se ha cumplido con el numeral 5.7 de la Guía de Planeamiento y Presupuesto Institucional; en tal sentido, en coordinación con dicho ente rector se realizó la evaluación del instrumento de gestión próximo a aprobarse; concluyendo que se tiene una evaluación favorable para su aprobación, recomendando que se proceda con su trámite de aprobación del Plan Estratégico Institucional 2024-2027 de la Municipalidad Provincial de Huaylas- Caraz, mediante resolución de Alcaldía (...);

Que, con Informe N° 351-2023-MPHy/05.20, de fecha 10 de noviembre del 2023, emitido por la Gerente de Planeamiento y Presupuesto, se dirige al Gerente Municipal, a fin de remitir el Informe N° 039-2023-MPHy/05.20-P, de fecha 10 de noviembre del 2023, de la Planificadora de la Gerencia de Planeamiento y Presupuesto, por el cual solicita acto resolutorio para la aprobación del PEI 2024 – 2027 de la Municipalidad Provincial de Huaylas (...);

Que, con Informe Legal N° 377-2023-MPHy/05.10, de fecha 23 de noviembre del 2023, la Gerente de Asesoría Jurídica, dirigiéndose al Gerente Municipal, señala que: “(...) 3.7. Que, para la validación y aprobación del PEI de la Municipalidad Provincial de Huaylas, la Especialista de Planes de Desarrollo Concertado del CEPLAN menciona que la entidad ha cumplido con los lineamientos establecidos en la Guía para el Planeamiento Institucional, aprobado por Resolución de Presidente de Concejo Directivo N° 016-2019/CEPLAN/PCD, el cual ha establecido en el numeral 5° sobre el Plan Estratégico Institucional – PEI, en el sub numeral 5.7. Validación y Aprobación del PEI: De acuerdo con la estructura del Cuadro N° 4 de esta Guía, el Pliego remite su PEI por correo electrónico al CEPLAN. En el caso de los Pliegos del



MUNICIPALIDAD PROVINCIAL DE HUAYLAS
ALCALDÍA

poder Ejecutivo, previamente remiten su PEI al Órgano de Planeamiento Estratégico Sectorial perteneciente al sector al cual se encuentra adscrito o el que haga sus veces; corresponde a este órgano elaborar un primer informe de validación sobre la consistencia y coherencia del PEI del Pliego con las políticas y planes bajo competencia del sector; este informe junto al PEI es remitido por el Pliego mediante correo electrónico al CEPLAN. El CEPLAN verifica y valida la metodología, la consistencia y coherencia del PEI con el PEDN y la Política General de Gobierno, y remite un informe técnico, el cual contiene la Evaluación de Diseño del PEI, cuyo detalle se explica en la sección 7.2, luego de contar con dicho informe, el Titular del Pliego emite el acto resolutivo de aprobación del PEI y dispone su publicación en el Portal de Transparencia Estándar de la entidad. Asimismo, la entidad registra todos los elementos relevantes del PEI en el aplicativo CEPLAN V.01, para permitir el registro del POI Multianual y realizar el seguimiento;

3.8. Que, en ese contexto, el PEI 2024 - 2027 de la Municipalidad Provincial de Huaylas, verificado y validado por el ente rector - CEPLAN, a través del Informe Técnico N° D000324-2023-CEPLAN-DNCPPEI, este cuenta con 13 objetivos estratégicos institucionales y 52 acciones estratégicas institucionales, incluyendo un Objetivo Estratégico Institucional (OEI) de Gestión de Riesgos de Desastres, el cual se encuentra articulado a 01 objetivo estratégico territorial, el cual se encuentra detallado a folios 114; este instrumento de gestión define la estrategia del Pliego para lograr sus objetivos, en un periodo mínimo de tres (03) años, a través de iniciativas diseñadas para producir una mejora en el bienestar de la población a la cual sirve por ello, es de vital importancia su aprobación; Por lo Expuesto precedentemente esta Asesoría Jurídica, Opina: **4.1. Que mediante Acto Resolutivo del Despacho de Alcaldía, es viable aprobar el Plan Estratégico Institucional - PEI 2024 - 2027 de la Municipalidad Provincial de Huaylas, en virtud a lo establecido en sub numeral 5.7 del numeral 5) de la Guía para el Planeamiento Institucional, aprobado por Resolución de Presidente de Conejo Directivo N° 016-2019/CEPLAN/PCD, Decreto Legislativo N° 1088 - Ley del Sistema Nacional de Planeamiento Estratégico - CEPLAN, Informe Técnico N° D000324-2023-CEPLAN-DNCPPEI e Informe Técnico N° 039-2023-MPHy/05.20-P, de la Planificadora de la Gerencia de Planeamiento y Presupuesto; 4.2. Se RECOMIENDA disponer la publicación en el Portal de Transparencia Estándar de la entidad; 4.3. Se RECOMIENDA el registro de todos los elementos relevantes del PEI en el Aplicativo CEPLAN V.01;**

Que, mediante proveído del Despacho de Alcaldía, de fecha 30 de noviembre del 2023, se dispuso a la Secretaría General, la proyección del acto administrativo correspondiente, conforme a los documentos adjuntos;

Estando a las consideraciones expuestas, y en uso de las facultades conferidas en el inciso 6) del Artículo 20° de la Ley Orgánica de Municipalidades - Ley N° 27972;

SE RESUELVE:

ARTÍCULO PRIMERO.- APROBAR el PLAN ESTRATÉGICO INSTITUCIONAL - PEI 2024 - 2027 DE LA MUNICIPALIDAD PROVINCIAL DE HUAYLAS, el mismo que como anexo forma parte integrante de la presente resolución.

ARTÍCULO SEGUNDO.- DISPONER a la Gerencia Municipal, Gerencia de Planeamiento y Presupuesto, y demás áreas pertinentes, la ejecución del Plan aprobado en el Artículo precedente, bajo responsabilidad.



MUNICIPALIDAD PROVINCIAL DE HUAYLAS
ALCALDÍA

ARTÍCULO TERCERO.- DISPONER a la Unidad de Comunicaciones su difusión respectiva y a la Unidad de Tecnologías de la Información, la publicación en el Portal Institucional (www.municaraz.gob.pe).

ARTÍCULO CUARTO.- ENCARGAR a la Secretaria General, la publicación de la presente Resolución conforme a Ley, bajo responsabilidad.

REGÍSTRESE, COMUNÍQUESE Y CÚMPLASE.



MUNICIPALIDAD PROVINCIAL DE HUAYLAS
Ing. José F. Espinoza Caballero
ALCALDE

MUNICIPALIDAD PROVINCIAL DE HUAYLAS -
CARAZ

PLAN ESTRATEGICO INSTITUCIONAL
PEI 2024-2027



Aprobado con:

RESOLUCION DE ALCALDIA N° 268 -2023-MPHy-Cz

Validado por el CEPLAN mediante:

INFORME TECNICO N° D000324-2023-CEPLAN-DNCPPEI

Caraz, Noviembre de 2023

Huaylas - Ancash





"Deconia de la Igualdad de Oportunidades para Mujeres y Hombres"
"Año de la unidad, la paz y el desarrollo"

San Isidro, 08 de Noviembre del 2023

INFORME TECNICO N° D000324-2023-CEPLAN-DNCPPEI

A : **DAISY HEIDINGER ZEVALLOS**
DIRECTORA NACIONAL DE COORDINACIÓN Y PLANEAMIENTO ESTRATÉGICO

De : **LOURDES VICTORIA GUTIERREZ AGUADO**
ESPECIALISTA DE PLANES DE DESARROLLO LOCAL CONCERTADO

Asunto : Verificación y validación del Plan Estratégico Institucional - PEI 2024-2027 de la Municipalidad Provincial de Huaylas.

Referencia : Correo electrónico - Exp. (2023-0002912)

Fecha Elaboración: San Isidro, 08 de Noviembre de 2023

Tengo a bien dirigirme a usted, en atención al correo electrónico de fecha 07 de noviembre del 2023, mediante el cual la Sra. Patricia Coral Luna, Jefe de Planeamiento de la Municipalidad Provincial de Huaylas - Caraz, remite el proyecto de Plan Estratégico Institucional 2024-2027 y solicita el Informe Técnico de validación en el marco de lo establecido en la Sección 5.7 de la Guía para el Planeamiento Institucional.

I. ANTECEDENTES

Sobre la normativa aplicable

- 1.1. En marco al Decreto Legislativo N°1088 - Ley del Sistema Nacional de Planeamiento Estratégico y del Centro Nacional de Planeamiento Estratégico, el CEPLAN debe asesorar a las entidades de la Administración Pública para la elaboración, seguimiento y la evaluación de políticas y planes estratégicos de desarrollo con la finalidad de lograr que estos se ajusten a los objetivos estratégicos de desarrollo nacional previstos en el Plan Estratégico de Desarrollo Nacional – PEDN.
- 1.2. Mediante Resolución de Presidencia de Consejo Directivo N°026-2017/CEPLAN/PCD de fecha 02 de mayo de 2017 y publicado en El Peruano el 03 de mayo de 2017, aprueba la Directiva N° 001-2017-CEPLAN/PCD "Directiva para la Formulación y Actualización del Plan Estratégico de Desarrollo Nacional", modificada mediante Resolución de Presidencia de Consejo Directivo N° 00009-2021/CEPLAN/PCD de fecha 08 de febrero del 2021.
- 1.3. Mediante Decreto Supremo N° 095-2022-PCM de fecha 28 de julio del 2022 se aprueba el Plan Estratégico de Desarrollo Nacional al 2050.
- 1.4. Mediante Decreto Supremo N° 0103-2023-PCM de fecha 14 de setiembre del 2023 se aprueba la actualización del Plan Estratégico de Desarrollo Nacional al 2050.
- 1.5. Con Resolución de Presidencia de Consejo Directivo N°033-2017/CEPLAN/PCD de fecha 02 de junio de 2017 se aprueba la Guía para el Planeamiento Institucional en el marco del ciclo de Planeamiento Estratégico para la mejora continua, la misma que fue modificada por Resolución de Presidencia de Consejo Directivo N°062-2017/CEPLAN/PCD de fecha 23 de noviembre de 2017.
- 1.6. A través de la Resolución de Presidencia de Consejo Directivo N°053-2018/CEPLAN/PCD. de fecha 31 de octubre de 2018, se aprueba la modificación a la Guía para el Planeamiento Institucional en el marco del ciclo de Planeamiento Estratégico para la mejora continua.



Firmado digitalmente por SILVIA AGUADO Lourdes Victoria FAU 20520594451 soft Especialista De Planos De Desarrollo Local Concertado Local Concertado Motivo: Soy el autor del documento Fecha: 08.11.2023 12:34:11 -05:00





"Decenio de la Igualdad de Oportunidades para Mujeres y Hombres"
"Año de la unidad, la paz y el desarrollo"

- 1.7. A través de la Resolución de Presidencia de Consejo Directivo N°016-2019/CEPLAN/PCD de fecha 25 de marzo de 2019, se aprueba la modificación a la Guía para el Planeamiento Institucional en el marco del ciclo de Planeamiento Estratégico para la mejora continua.
- 1.8. Mediante Resolución de Presidencia de Consejo Directivo N° 00015-2021-CEPLAN/PCD, se aprueba la Guía para la elaboración de indicadores de políticas nacionales y planes estratégicos.

Sobre el Proceso de Asistencia Técnica

- 1.9. La elaboración del Plan Estratégico Institucional, así como todo el proceso se encuentran enmarcados en la Guía para el Planeamiento Institucional, modificada con Resolución de Presidencia de Consejo Directivo N° 016-2019/CEPLAN/PCD, por lo que la validación se enmarcará en esta Guía, así como en la Guía para la elaboración de indicadores de políticas nacionales y planes estratégicos aprobada mediante Resolución de Presidencia de Consejo Directivo N° 00015-2021-CEPLAN/PCD, por lo que la validación se enmarcará en estas Guías.
- 1.10. La participación del CEPLAN solo comprendió en la revisión de la propuesta del proyecto PEI desarrollada por los especialistas del órgano de planeamiento por lo comunicado por dicha área el proceso se realizó de forma participativa con todas las unidades orgánicas.
- 1.11. Se realizaron cuatro (04) revisiones previas a los avances del documento en las diferentes etapas del proceso de elaboración del PEI 2024 - 2027 en coordinación con el área de Planeamiento de la Municipalidad Provincial de Huaylas - Caraz.

II. ANALISIS

- 2.1. La sección 4.2 Comisión de Planeamiento Estratégico de la Guía para el Planeamiento Institucional, señala que "el Titular de la entidad conforma una Comisión de Planeamiento Estratégico bajo su liderazgo, en la cual participan tanto funcionarios de la Alta Dirección como aquellos a cargo de los órganos de línea, de asesoramiento y de apoyo, y otros que el órgano resolutor designe, dependiendo de la estructura organizacional de la entidad", en ese marco, la Municipalidad Provincial de Huaylas - Caraz conformó su Comisión de Planeamiento Estratégico mediante Resolución de Alcaldía N° 243-2023-MPHy-Cz.
- 2.2. La Sección 5. Plan Estratégico Institucional - PEI de la Guía para el planeamiento institucional señala que "El documento PEI debe contener información precisa sobre su diseño y las razones que lo sustentan".
- 2.3. Asimismo, la Sección 5.7. Validación y aprobación del PEI de la Guía, señala que el Pliego remite su PEI por correo electrónico al CEPLAN. El CEPLAN verifica y valida la metodología, la consistencia y coherencia del PEI con el PEDN y la Política General de Gobierno, y emite un informe técnico. Luego de la validación, el titular de la entidad deberá emitir el acto resolutorio de aprobación y disponer su publicación en el Portal de Transparencia Estándar.
- 2.4. En ese sentido, la consistencia y coherencia del PEI de la Municipalidad Provincial de Huaylas - Caraz, con la Política General de Gobierno, están validadas.
- 2.5. De la verificación realizada al proyecto PEI se evidencia el desarrollo del contenido mínimo que señala la Guía para el planeamiento institucional.
- 2.6. Sobre el nivel de cumplimiento de los criterios de evaluación de la Matriz de Verificación se resalta lo siguiente:

Del cumplimiento del Criterio del 1 al 4

- Se observa que la declaración de política institucional se concreta con el PEI.
- Se evidencia el desarrollo metodológico de la misión institucional, objetivos estratégicos institucionales y acciones estratégicas institucionales.
- El Plan Estratégico Institucional de la Municipalidad Provincial de Huaylas - Caraz 2024-2027, cuenta con 13 Objetivos Estratégicos Institucionales y 52 Acciones Estratégicas Institucionales, incluyendo un OEI de Gestión de Riesgos de Desastres, articulado a 01 Objetivo Estratégico Territorial.





"Decenio de la Igualdad de Oportunidades para Mujeres y Hombres"
"Año de la unidad, la paz y el desarrollo"

Del cumplimiento del Criterio del 5 al 6

- Cumple con el desarrollo de la ruta estratégica.
- Cumple con el uso de los formatos de los Anexos B-1 y B-2 indicados en la Guía para el planeamiento institucional, así como también del Anexo A-6 de acuerdo con la Guía para la elaboración de indicadores de políticas nacionales y planes estratégicos
- Se precisa que el Plan superior con el que están articulando su PEI es con el Plan de Desarrollo Regional Concertado (PDRC) 2016-2027 ampliado del Departamento de Ancash, el mismo que fue aprobado mediante Ordenanza Regional N° 009-2016-GRA/CR para el periodo 2016-2021, y fue ampliado al año 2027 mediante Informe Técnico N° D000042-2022-CEPLAN-DNCPDRC; no obstante, la Provincia de Huaylas - Caraz se encuentra en proceso de formulación del PDLC, por lo que consignaron como nota al pie en el ANEXO B-1, que se encuentran en proceso de formulación del PDLC de la Provincia de Huaylas - Caraz.

III. CONCLUSIONES

- 3.1. Se verifica y valida que el Plan Estratégico Institucional - PEI de la Municipalidad Provincial de Huaylas - Caraz, para el periodo 2024-2027, ha sido elaborado en aplicación a las orientaciones que establece la Guía para el Planeamiento Institucional modificada con la Resolución de Presidencia de Consejo Directivo N°016-2019/CEPLAN/PCD, y en el marco a la Guía para la elaboración de indicadores de políticas nacionales y planes estratégicos aprobada con la Resolución de Presidencia de Consejo Directivo N° 00015- 2021-CEPLAN/PCD.
- 3.2. Asimismo, se evidencia que las AEI guardan correspondencia con los OEI y se encuentran correctamente ubicados en la cadena de resultados.
- 3.3. Conforme al resultado de la Matriz de Verificación, se concluye que es favorable proceder con la aprobación del PEI.

IV. RECOMENDACIONES

- 4.1. Se recomienda continuar con los trámites correspondientes para su aprobación mediante acto resolutivo, disponer su publicación en el Portal de Transparencia Estándar de la entidad y la ruta de acceso (link) deberá ser enviada por correo electrónico al CEPLAN. }
- 4.2. Por consiguiente, la entidad debe registrar todos los elementos relevantes del PEI en el aplicativo CEPLAN V.01 para permitir el registro del POI Multianual, y realizar el seguimiento.
- 4.3. Por otro lado, una vez aprobado el nuevo Plan de Desarrollo Regional Concertado (PDRC) del Departamento de Ancash, o el nuevo Plan de Desarrollo Local Concertado (PDLC) de la Provincia de Huaylas - Caraz, el Pliego actualizará la matriz B-1 del PEI en un plazo no mayor de 30 días calendario y comunicará al CEPLAN. ✓

Es cuanto debo informar.

Atentamente,

Documento firmado digitalmente
Lourdes Gutiérrez Aguado
Especialista de Planes de Desarrollo Local Concertado
Centro Nacional de Planeamiento Estratégico - CEPLAN





"Declaro de la Igualdad de Oportunidades para Mujeres y Hombres"
"Año de la unidad, la paz y el desarrollo"

MATRIZ DE VERIFICACIÓN DEL PLAN ESTRATÉGICO INSTITUCIONAL – PEI

Pliego	MUNICIPALIDAD PROVINCIAL DE HUAYLAS - CARAZ
Nivel de Gobierno	Local
Referencia	Correo electrónico
Fecha de remisión del proyecto de PEI	07 de noviembre de 2023

Período del PEI	2024 – 2027	Elaboración (X) / Modificación ()
------------------------	-------------	------------------------------------

Criterios de evaluación		Valoración 0 al 4	Descripción	Observaciones (O) / Recomendaciones (R)
Criterios aplicables al PEI – Guía para el Planeamiento Institucional				
1. Declaración de la Política Institucional		3	Cumple casi en su totalidad con el criterio establecido.	Mejora de la redacción de la Declaración de Política Institucional
1.1	Se verifica que cumple con presentar la Declaración de la Política Institucional			
2. Construcción de la Misión		3	Cumple casi en su totalidad con el criterio establecido.	Mejora de la redacción de la construcción de la Misión
2.1	Se identifica con claridad los elementos establecidos para la construcción de la misión.			
3. Construcción de los Objetivos Estratégicos Institucionales – OEI		4	Cumple con el criterio establecido.	
3.1	Articulación de políticas y planes a través de los OEI			
3.2	Identificación de un OEI de Gestión del riesgo de desastre			
3.3	Consistencia en la construcción de los OEI Tipo I y II			
3.4	Coherencia y consistencia entre los objetivos, indicadores y metas			
4. Construcción de las Acciones Estratégicas Institucionales - AEI		4	Cumple con el criterio establecido.	
4.1	Consistencia en la construcción de las AEI según su naturaleza			
4.2	Consistencia y coherencia entre las acciones, indicadores y metas			
5. Identificación de la Ruta Estratégica		2	Cumple con el criterio establecido.	
5.1	Se establece un orden de prioridad para los OEI y AEI			
6. Estructura de presentación del PEI		2	Cumple con el criterio establecido.	
6.1	Cumple con la presentación del contenido mínimo y el llenado correcto de los Anexos B-1, B-2 y A-6			
Puntaje final		18		



COMISIÓN DE PLANEAMIENTO ESTRATÉGICO

Resolución de Alcaldía N° 243-2023-MPHy-Cz


➤ Alcalde	Presidente
➤ Gerente de Planeamiento y Presupuesto	Miembro
➤ Gerente de Administración y Finanzas	Miembro
➤ Gerente de Administración Tributaria y Rentas	Miembro
➤ Gerente de Desarrollo Urbano y Rural	Miembro
➤ Gerente de Desarrollo Humano y Bienestar Social	Miembro
➤ Gerente de Servicios a la Ciudad y Gestión Ambiental	Miembro
➤ Gerente de Desarrollo Económico	Miembro
➤ Planificador	Miembro

Equipo Técnico

✓ Gerente de Planeamiento y Presupuesto	Presidente
✓ Planificador	Secretario Técnico
✓ Gerente de Administración y Finanzas	Miembro
✓ Gerente de Administración Tributaria y Rentas	Miembro
✓ Gerente de Desarrollo Urbano y Rural	Miembro
✓ Gerente de Desarrollo Humano y Bienestar Social	Miembro
✓ Gerente de Servicios a la Ciudad y Gestión Ambiental	Miembro
✓ Gerente de Desarrollo Económico	Miembro
✓ Jefe de la Unidad de Gestión de Riesgos de Desastres	Miembro

Contenido

Presentación	4
Introducción	5
I) Declaración de Política Institucional	6
II) Misión Institucional	7
III) Objetivos Estratégicos Institucionales (con indicadores).....	7
IV) Acciones Estratégicas Institucionales (con indicadores).	10
V) Ruta Estratégica	19
6.1. Anexo B-1: Matriz de Articulación de Planes	33
6.2. Anexo B-2: Matriz del Plan Estratégico Institucional	40
6.3. Anexo A-6: Ficha técnica del indicador de objetivos y acciones	58



Presentación

El Plan Estratégico de Desarrollo Nacional (PEDN) al 2050 aprobado mediante Decreto Supremo N° 095-2022-PCM y actualizado mediante Decreto Supremo N° 0103-2023-PCM es un instrumento del planeamiento estratégico, que tiene como objetivo orientar la acción del Estado: Gobierno Nacional, Gobiernos Regionales y Gobiernos locales; al mismo tiempo que orienta los esfuerzos del conjunto de la sociedad: gremios, la academia, el empresariado para alcanzar el desarrollo armónico y sostenido del país.

La Municipalidad Provincial de Huaylas - Caraz, en el marco de la Política Nacional de Modernización de la Gestión Pública y principalmente a la Creación del Sistema Nacional de Planeamiento Estratégico – SINAPLAN, mediante del Decreto Legislativo N° 1088, a través de la rectoría del CEPLAN, elabora el Plan Estratégico Institucional 2024-2027, instrumento de gestión que define la estrategia del Pliego para lograr sus objetivos, en un periodo de cuatro (4) años, a través de iniciativas diseñadas para producir una mejora en el bienestar de la población a la cual sirve. Estos objetivos se deben reflejar en resultados.

El Plan Estratégico Institucional contempla los Objetivos Estratégicos Institucionales y las Acciones Estratégicas Institucionales con sus respectivos indicadores y sus metas, que se plantea la Municipalidad Provincial de Huaylas – Caraz, en el periodo de vigencia del presente documento, su aplicabilidad contribuirá al logro de los objetivos establecidos en el Plan de Desarrollo Regional Concertado - PDRC 2016-2027 ampliado del Departamento de Ancash, aprobado con Ordenanza Regional N° 009-2016-GRA/CR para el periodo 2016-2021 y ampliado al año 2027 con Informe Técnico N° D000042-2022-CEPLAN-DNCPDRC.

En cumplimiento de lo dispuesto en la Guía para el Planeamiento Institucional modificada con la Resolución de Presidencia de Consejo Directivo N° 00016-2019/CEPLAN/PCD, se designó a la Comisión de Planeamiento Estratégico y Equipo Técnico de la Municipalidad Provincial de Huaylas - Caraz encargada de elaborar, coordinar, guiar y validar el documento del PEI. La Municipalidad Provincial de Huaylas - Caraz conforme su Comisión de Planeamiento Estratégico mediante Resolución de Alcaldía N° 243-2023-MPHY-Cz.

El Plan Estratégico Institucional - PEI de la Municipalidad Provincial de Huaylas - Caraz, para el periodo 2024-2027, ha sido elaborado en aplicación a las orientaciones que establece la Guía para el Planeamiento Institucional modificada con la Resolución de Presidencia de Consejo Directivo N° 00016-2019/CEPLAN/PCD, y en el marco a la Guía para la elaboración de indicadores de políticas nacionales y planes estratégicos aprobada con la Resolución de Presidencia de Consejo Directivo N° 00015- 2021-CEPLAN/PCD.

Introducción

La Guía para el Planeamiento Institucional, modificada por Resolución de Presidencia de Consejo Directivo N° 00016-2019/CEPLAN/PCD, tiene como objetivo establecer las pautas para el planeamiento institucional que comprende la política y los planes que permiten la elaboración o modificación del Plan Estratégico Institucional - PEI y el Plan Operativo Institucional – POI, en el marco del Ciclo de Planeamiento Estratégico para la mejora continua.

El Plan Estratégico Institucional PEI periodo 2024-2027 de la Municipalidad Provincial de Huaylas - Caraz, contiene la Declaración de Política Institucional, Misión Institucional, Objetivos Estratégicos Institucionales (con indicadores), Acciones Estratégicas Institucionales (con indicadores), Ruta Estratégica, y los Anexos: Matriz de Articulación de Planes (Anexo B-1), Matriz del Plan Estratégico Institucional (Anexo B-2) y la Ficha técnica del indicador de objetivos y acciones (Anexo A-6).

El presente instrumento de gestión que es el Plan Estratégico Institucional de la Municipalidad Provincial de Huaylas - Caraz, da a conocer los lineamientos de política los cuales se encuentran enmarcados con los objetivos del Centro Nacional de Planeamiento Estratégico - CEPLAN, en los que se busca poder realizar una adecuada gestión por procesos enmarcadas en la modernización de la gestión pública, haciendo uso óptimo del presupuesto en evaluación por resultados. El presente PEI presenta trece (13) Objetivos estratégicos institucionales que, la Municipalidad Provincial de Huaylas – Caraz requiere alcanzar dentro del periodo planteado.

Como una provincia que cuenta con un Índice de Desarrollo Humano (IDH) promedio de 0.55, es necesario poder satisfacer las necesidades básicas de nuestra provincia, planteando objetivos orientados al desarrollo humano de los habitantes de la provincia, que va a cubrir aspectos básicos de desarrollo. Siendo la Provincia de Huaylas una provincia que es productora de flores, manjar blanco, arándanos, entre otros, los cuales pertenecen al sector primario económico, manejando también sus derivados, los cuales pertenecen al sector secundario económico; y considerando que cuenta con servicios turísticos a potenciar, los cuales pertenecen al sector terciario económico, es necesario mejorar la competitividad económica, de tal manera nuestra provincia requiere que se cuente con una óptima infraestructura vial, el cual va a mejorar las condiciones de habitabilidad tanto en el distrito de Caraz, capital de provincia, así como en los demás distritos de la provincia.

I) Declaración de Política Institucional

El desarrollo de la Provincia de Huaylas constituye un esfuerzo integral de todos los diez distritos, es por ello que se necesita trazar diferentes objetivos en aspectos de mejora a las condiciones de habitabilidad, cubriendo servicios de agua potable y saneamiento que es primordial para nuestra provincia, mejorar los servicios primarios de atención en salud y en educación, fortalecer la competitividad económica y productiva, potenciando la economía local, que tiene como actividad principal la agricultura y la ganadería, dentro del sector primario, se cuenta con la fortaleza que la provincia es exportadora de productos como flores y arándanos, también se cuenta con la fortaleza de tener una cantidad anual considerada de arribos turísticos, el cual nos ayuda a dinamizar la economía de la provincia. A partir de la emergencia sanitaria causada por el virus Sars-cov del 2020, se ha observado que el emprendimiento local ha triplicado sus cifras, sobre todo en el servicio de alimentación, con la creación de restaurantes, generando nuevos puestos de trabajo y fomentando la inversión privada interna. En el caso de la seguridad ciudadana, esta ha elevado sus índices, por lo que es importante contrarrestar sus efectos en la inseguridad de la población Huaylina.

a) Lineamientos:

1. Incrementar el acceso a los servicios básicos de agua potable y saneamiento básico en los habitantes de la provincia de Huaylas.
2. Mejorar los servicios de protección social a los sectores vulnerables, promocionando la cultura e identidad dentro del ámbito territorial de la Provincia.
3. Fortalecer las capacidades de los servidores de todos los regímenes laborales de la Municipalidad Provincial de Huaylas - Caraz en pro de la mejora a la gestión por procesos para la modernización de la gestión pública.
4. Satisfacer la atención a la demanda de infraestructura productiva agropecuaria y turística para la mejora de la competitividad económica de la provincia.
5. Promover el desarrollo económico y social de la provincia de Huaylas, cerrando las brechas de las necesidades básicas insatisfechas.
6. Distribuir óptimamente el presupuesto institucional y mejorar el seguimiento y la evaluación por resultados en beneficio del desarrollo económico y social de la provincia.
7. Garantizar la cultura de prevención y preparación oportuna de gestión de riesgos de desastres y la cultura de conservación ambiental.



II) Misión Institucional

BRINDAR SERVICIOS PÚBLICOS DE CALIDAD y PROMOVER EL DESARROLLO INTEGRAL Y SOSTENIBLE DE LA PROVINCIA DE HUAYLAS - CARAZ, A TRAVÉS DE UNA GESTIÓN TRANSPARENTE, DEMOCRÁTICA Y MODERNA.


III) Objetivos Estratégicos Institucionales (con indicadores)

Los OEI definen los resultados que la entidad espera lograr en las condiciones de vida de la población a la que atiende y en sus condiciones internas en cumplimiento de sus funciones sustantivas o sus funciones de administración interna definidas en la Ley Orgánica de Municipalidades. Los OEI serán medidos a través de sus correspondientes indicadores y metas anuales, establecidos de acuerdo al horizonte del PEI. Se plantea los OEI que se detalla a continuación:


OBJETIVOS ESTRATÉGICOS INSTITUCIONALES		
Código	Descripción	Indicadores
OEI.01	Garantizar la provisión de los servicios de saneamiento básico en la Provincia	✓ Proporción de la población que vive en hogares con acceso a servicios básicos
OEI.02	Promover la gestión ambiental en la Provincia	✓ Porcentaje de los residuos sólidos no reutilizables son dispuestos adecuadamente en infraestructura de residuos sólidos
OEI.03	Contribuir con la calidad de los servicios de salud en la Provincia	✓ Porcentaje de niños menores de 5 años con DCI. ✓ Porcentaje de niños entre 06 y 36 meses con anemia.
OEI.04	Mejorar los servicios de protección social en la Provincia.	✓ Porcentaje de desarrollo humano y social en el distrito.



OEI.05	Promover competitividad económica en la Provincia	✓ Porcentaje de trabajadores con empleo formal
OEI.06	Fortalecer la Gestión Institucional	✓ Porcentaje de cumplimiento anual del Plan Estratégico Institucional.
OEI.07	Promover el desarrollo urbano territorial ordenado y sostenible en la Provincia	✓ Proporción de la población urbana que vive en barrios marginales, asentamientos improvisados o viviendas inadecuadas
OEI.08	Contribuir con la calidad de los servicios educativos en la Provincia	✓ Proporción de estudiantes de segundo grado de primaria con nivel satisfactorio de Comprensión Lectora. ✓ Proporción de estudiantes de segundo grado de primaria con nivel satisfactorio de Comprensión.
OEI.09	Incrementar la oferta turística con enfoque cultural en la Provincia	✓ Número de establecimientos formales de servicios turísticos y/o relacionados a la cultura.
OEI.10	Mejorar el servicio de transporte y tránsito en la Provincia	✓ Porcentaje de Vehículos de Servicio Masivo Urbano que prestan servicios en la Provincia. ✓ Porcentaje de Vehículos de Servicio Masivo Interurbano que prestan servicios en la Provincia.



OEI.11	Proteger a la población y sus medios de vida frente a peligros de origen natural y antrópicos de la Provincia	<ul style="list-style-type: none"> ✓ Número de Km con medidas de protección física frente al riesgo de inundación y erosión. ✓ Porcentaje de servicios públicos con mayores niveles de seguridad frente a peligros. ✓ Porcentaje de capacidad instalada básica frente a emergencias y desastres.
OEI.12	Contribuir con la reducción de los índices de inseguridad ciudadana en la Provincia	<ul style="list-style-type: none"> ✓ Porcentaje que denuncia el evento que atentó contra seguridad (15 años a más). ✓ Tasa de victimización (15 años a más).
OEI.13	Promover la transformación digital ¹	<ul style="list-style-type: none"> ✓ Porcentaje de cumplimiento anual del Plan Operativo Informático.




¹ De acuerdo al Oficio N° D001178-2023-PCM-SGTD, la Secretaría de Gobierno y Transformación Digital, nos solicita, entre otros, 1) Incorporar en su Plan Estratégico Institucional el **objetivo estratégico** de Transformación Digital en cumplimiento del Decreto Supremo N° 029-2021-PCM, que aprueba el Reglamento de la Ley de Gobierno Digital, Decreto Supremo N° 157-2021-PCM y Decreto Supremo N° 164-2021-PCM.



IV) Acciones Estratégicas Institucionales (con indicadores).

Las AEI son iniciativas que contribuyen a implementar la estrategia establecida por los OEL, las cuales se concretan en productos (bienes o servicios) que la entidad entrega a sus usuarios, tomando en cuenta sus competencias y funciones.


ACCIONES ESTRATÉGICAS INSTITUCIONALES			
OEI/AEI		Nombre del Indicador	Unidad Orgánica responsable del indicador
Código	Descripción		
OEL01	Garantizar la provisión de los servicios de saneamiento básico en la Provincia	Proporción de la población que vive en hogares con acceso a servicios básicos	Gerencia de Desarrollo Urbano y Rural
Acciones estratégicas del OEL01			
AEI.01.01	Acceso al servicio de desagüe y alcantarillado de calidad en beneficio de la población de la Provincia	Porcentaje de cobertura de alcantarillado (urbano)	Gerencia de Desarrollo Urbano y Rural
		Porcentaje de cobertura de alcantarillado (rural)	Gerencia de Desarrollo Urbano y Rural
AEI.01.02	Acceso al servicio de agua potable de calidad en beneficio de la población de la Provincia	Porcentaje de cobertura de agua potable (zona urbana)	Gerencia de Desarrollo Urbano y Rural
		Porcentaje de cobertura de agua potable (zona rural)	Gerencia de Desarrollo Urbano y Rural
OEL02	Promover la gestión ambiental en la Provincia	Proporción de los residuos sólidos no reutilizables son dispuestos adecuadamente en infraestructura de residuos sólidos	Gerencia de Servicios a la Ciudad y Gestión Ambiental
Acciones estratégicas del OEL02			
AEI.02.01	Segregación en la fuente y recolección selectiva de residuos sólidos oportuno para la Provincia	Número de toneladas de residuos sólidos inorgánicos recuperados segregados en fuente de origen	Unidad de Ecología y Gestión Ambiental
AEI.02.02	Manejo de residuos sólidos integral de los ciudadanos para la Provincia	Número de toneladas anuales de residuos sólidos dispuestos adecuadamente en la provincia	Unidad de Ecología y Gestión Ambiental




AEI.02.03	Áreas verdes de uso público conservadas en la Provincia.	Porcentaje de metros cuadrados de áreas verdes en estado óptimo de mantenimiento en la provincia	Unidad de Ecología y Gestión Ambiental
AEI.02.04	Plan anual de evaluación y fiscalización ambiental implementado en beneficio de la Provincia	Porcentaje de Implementación del Plan Anual de Evaluación y Fiscalización Ambiental en la provincia	Unidad de Ecología y Gestión Ambiental
AEI.02.05	Asistencia técnica en gestión ambiental oportuno en beneficio de la Provincia	Número de asistencias técnicas en gestión ambiental en la provincia	Unidad de Ecología y Gestión Ambiental
OEL03	Contribuir con la calidad de los servicios de salud en la Provincia	Porcentaje de niños menores de 5 años con desnutrición crónica infantil (DCI)	Gerencia de Desarrollo Humano y Bienestar Social
		Porcentaje de niños entre 06 y 36 meses con anemia	Gerencia de Desarrollo Humano y Bienestar Social
Acciones estratégicas del OEL03			
AEI.03.01	Programas de salud preventivo-promocional permanente orientados a favor de la población de la Provincia	Porcentaje de población que acceden a los programas de salud preventivo-promocional en la provincia	Unidad de Bienestar e Inclusión Social
AEI.03.02	Programas de control de calidad focalizados a los establecimientos de atención pública en salud a la población de la Provincia	Porcentaje de establecimientos de salud (EESS) que cuentan con las condiciones mínimas para el cumplimiento de las normas MINSA	Unidad de Bienestar e Inclusión Social
AEI.03.03	Programa de salud permanente orientados a poblaciones vulnerables de la Provincia	Porcentaje de población que acceden al Seguro Integral de Salud (SIS)	Unidad de Bienestar e Inclusión Social
OEL04	Mejorar los servicios de protección social en la Provincia	Porcentaje de desarrollo humano y social en el distrito	Gerencia de Desarrollo Humano y Bienestar Social
Acciones estratégicas del OEL04			



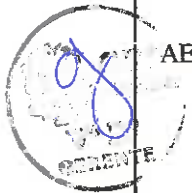
AEI.04.01	Programas de apoyo social de forma permanente a grupos de población vulnerables de la Provincia	Porcentaje de la Población vulnerable que accede a los programas de apoyo social	Unidad de Bienestar e Inclusión Social
OEI.05	Promover la competitividad económica en la Provincia	Porcentaje de trabajadores con empleo formal	Gerencia de Desarrollo Económico
Acciones estratégicas del OEI.05			
AEI.05.01	Programa de emprendimiento implementado en la Provincia	Número de emprendedores organizados en el cual participan los emprendedores de la provincia	Gerencia de Desarrollo Económico
AEI.05.02	Asistencia técnica en la formalización de los establecimientos comerciales oportuno en la Provincia	Número de establecimientos comerciales formalizados en la provincia	Unidad de Fiscalización y Control
AEI.05.03	Acciones de control y fiscalización de las actividades económicas oportuna en la Provincia	Porcentaje de establecimientos fiscalizados en actividades económicas en la provincia	Unidad de Fiscalización y Control
AEI.05.04	Programa de fortalecimiento integral que agregan valor productivo a los agentes económicos de la Provincia	Número de agentes económicos que participan en el programa de fortalecimiento que agregan valor productivo en la provincia	Gerencia de Desarrollo Económico
OEI.06	Fortalecer la gestión Institucional	Porcentaje de cumplimiento anual del Plan Estratégico Institucional	Gerencia de Planeamiento y Presupuesto
Acciones estratégicas del OEI.06			
AEI.06.01	Programa de fortalecimiento de capacidades permanente para el personal de la Municipalidad Provincial.	Porcentaje de personal capacitado de la Municipalidad Provincial de Huaylas - Caraz	Unidad de Potencial Humano
AEI.06.02	Espacios y mecanismos de participación ciudadana fortalecidos en la Municipalidad Provincial.	Número de reuniones realizadas con participación del vecino de la municipalidad	Gerencia Municipal y Alcaldía




AEI.06.03	Gestión por procesos implementado en la Municipalidad Provincial.	Porcentaje de procesos implementados con enfoque de gestión por procesos en la municipalidad	Gerencia de Planeamiento y Presupuesto
AEI.06.04	Recaudación tributaria oportuna en beneficio de la Municipalidad Provincial.	Porcentaje de tributos recaudados en la municipalidad	Unidad de Recaudación, Orientación al Contribuyente
AEI.06.05	Instrumentos de gestión actualizados en beneficio de la Municipalidad Provincial.	Número de Instrumentos de gestión actualizados en la municipalidad	Gerencia de Planeamiento y Presupuesto
AEI.06.06	Servicio civil implementado en beneficio de la Municipalidad Provincial.	Porcentaje de Servicio Civil implementado en la municipalidad	Unidad de Potencial Humano
AEI.06.07	Atención institucional oportuno en la Provincia.	Porcentaje de documentos atendidos en el plazo	Todas los Centros de Costos
OEL07	Promover el desarrollo urbano territorial ordenado y sostenible en la Provincia	Proporción de población urbana que vive en barrios marginales, asentamientos improvisados o viviendas inadecuadas	Gerencia de Desarrollo Urbano y Rural
Acciones estratégicas del OEL07			
AEI.07.01	Plan de desarrollo urbano implementado en la Provincia	Porcentaje de implementación del Plan de Desarrollo Urbano	Gerencia de Desarrollo Urbano y Rural
AEI.07.02	Catastro urbano actualizado en la jurisdicción de la Provincia	Porcentaje de catastro actualizado en la provincia	Unidad de Catastro, Expansión Urbana e Inmobiliaria
AEI.07.03	Espacios públicos recuperados y priorizados en beneficio de la Provincia	Porcentaje de espacios públicos recuperados en la provincia	Unidad de Catastro, Expansión Urbana e Inmobiliaria
AEI.07.04	Programa de asistencia técnica en desarrollo urbano de forma integral en beneficio de la población de la Provincia	Número de asistencias técnicas en desarrollo urbano a municipalidades distritales	Unidad de Catastro, Expansión Urbana e Inmobiliaria
AEI.07.05	Saneamiento físico legal de predios focalizados oportuno en la Provincia	Porcentaje de predios con saneamiento físico legal en la provincia	Unidad de Catastro, Expansión Urbana e Inmobiliaria



OEL.08	Contribuir con la calidad de los servicios educativos en la Provincia	Proporción de estudiantes de segundo grado de primaria con el nivel satisfactorio de comprensión lectora	Gerencia de Desarrollo Humano y Bienestar Social
		Proporción de estudiantes de segundo grado de primaria con el nivel satisfactorio de comprensión matemática	Gerencia de Desarrollo Humano y Bienestar Social
Acciones estratégicas del OEL.08			
AEI.08.01	Apoyo en equipamiento, infraestructura y mobiliario adecuado en instituciones educativas de la Provincia	Numero de IE que cuentan con equipamiento nuevo	Unidad de Educación, Cultura, Deporte y Recreación
		Numero de instituciones educativas que reciben apoyo en mantenimiento e infraestructura	Unidad de Educación, Cultura, Deporte y Recreación
		Numero de instituciones educativas que cuentan con mobiliario nuevo	Unidad de Educación, Cultura, Deporte y Recreación
AEI.08.02	Programas educativos municipal elaborados para los estudiantes en edad escolar de la Provincia	Porcentajes de estudiantes que acceden a los programas educativos de la provincia	Unidad de Educación, Cultura, Deporte y Recreación
AEI.08.03	Programas de actividades deportivas municipales de fácil acceso para la población de la Provincia	Porcentaje de la Población que accede a los programas deportivos en la provincia	Unidad de Educación, Cultura, Deporte y Recreación
AEI.08.04	Escuelas Multidisciplinarias asequibles para jóvenes y niños en la Provincia	Porcentaje de la población que accede a escuelas multidisciplinarias de la provincia	Unidad de Educación, Cultura, Deporte y Recreación
AEI.08.05	Servicios de biblioteca municipal integral en la Provincia	Porcentaje de la población que accede a los servicios de biblioteca municipal en la provincia	Unidad de Educación, Cultura, Deporte y Recreación



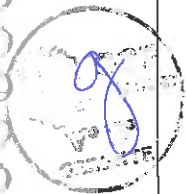
OEL09	Incrementar la oferta turística con enfoque cultural en la Provincia	Número de establecimientos formales de servicios turísticos v/o relacionados a la cultura	Unidad de Promoción Turística y Artesanal
Acciones estratégicas del OEL10			
AEI.09.01	Zonas monumentales y paisajísticas recuperadas en la Provincia	Número de zonas monumentales y paisajísticas recuperadas en la Provincia	Unidad de Promoción Turística y Artesanal
AEI.09.02	Asistencia técnica para el incremento del turismo sostenible en la Provincia	Número de operadores turísticos debidamente registrados y acreditados que reciben asistencia técnica en la Provincia	Unidad de Promoción Turística y Artesanal
AEI.09.03	Programa de desarrollo turístico implementado en la Provincia	Porcentaje de implementación del programa de desarrollo turísticos de la Provincia	Unidad de Promoción Turística y Artesanal
OEL10	Mejorar el servicio de transporte y tránsito en la Provincia	Porcentaje de vehículos de servicio masivo urbano que prestan servicios en la provincia	Gerencia de Transporte
		Porcentaje de vehículos de servicio masivo interurbano que prestan servicios en la provincia	Gerencia de Transporte
Acciones estratégicas del OEL10			
AEI.10.01	Seguridad vial integral en beneficio de la población de la Provincia	Número de vehículos de transporte masivo intervenidos en la provincia	Unidad de Transporte y Circulación Vial
		Porcentaje de vías y calles con señalización en la provincia	Unidad de Transporte y Circulación Vial
AEI.10.02	Ordenamiento del transporte público y tránsito implementado en beneficio de la Provincia.	Número de autorizaciones otorgadas en la provincia	Unidad de Transporte y Circulación Vial
		Número de licencias otorgadas en la provincia	Unidad de Transporte y Circulación Vial




		Número de campañas de sensibilización en seguridad vial	Unidad de Transporte y Circulación Vial
AEI.10.03	Planes de reordenamiento del tránsito y transporte público implementados oportunamente en la Provincia	Porcentaje de planes implementados en reordenamiento del tránsito y transporte en la provincia	Unidad de Transito y Seguridad Vial
AEI.10.04	Red vial vehicular y peatonal implementado en la Provincia	Número de Kms nuevos en red vial vehicular y peatonal	Instituto Vial Provincial
		Número de Kms rehabilitados en red vial y peatonal	Instituto Vial Provincial
OEL11	Proteger a la población y sus medios de vida frente a peligros de origen natural y antrópicos de la Provincia	Número de Km con medidas de protección física frente al riesgo de inundación y erosión	Unidad de Gestión de Riesgo de Desastres
		Porcentaje de servicios públicos con mayores niveles de seguridad frente a peligros	Unidad de Gestión de Riesgo de Desastres
		Porcentaje de capacidad instalada básica frente a emergencias y desastres.	Unidad de Gestión de Riesgo de Desastres
Acciones estratégicas del OEL11			
AEI.11.01	Estudios técnicos para establecer y mitigar el riesgo a nivel territorial en la Provincia	Porcentaje de zonas vulnerables con evaluaciones de riesgo de desastres	Unidad de Gestión de Riesgo de Desastres
AEI.11.02	Gestión de riesgos de desastres incorporado en la ocupación y uso del territorio de la Provincia	Porcentaje de edificaciones que cumplen con la normatividad de seguridad en edificaciones	Unidad de Gestión de Riesgo de Desastres



		Número de planes de acondicionamiento territorial y desarrollo urbano aprobados	Unidad de Gestión de Riesgo de Desastres
AEI.11.03	Programa de desarrollo de capacidades en gestión de riesgos de desastres oportuno para la población de la Provincia	Porcentaje de participantes certificados en cursos básicos y especializados en materia de Gestión de Riesgo de Desastres y Adaptación al Cambio Climático	Unidad de Gestión de Riesgo de Desastres
AEI.11.04	Medidas de protección implementado adecuadamente frente a peligros en la Provincia	Porcentaje de avance en las medidas no estructurales para el control de zonas críticas frente a peligros	Unidad de Gestión de Riesgo de Desastres
AEI.11.05	Servicios públicos seguros implementado ante emergencias y desastres en la Provincia.	Número de establecimientos de salud en zonas altamente expuestas a peligros con medidas de seguridad	Unidad de Gestión de Riesgo de Desastres
		Número de instituciones educativas en zonas altamente expuestas a peligros con medidas de seguridad	Unidad de Gestión de Riesgo de Desastres
AEI.11.06	Prácticas seguras para la resiliencia ante emergencias y desastres en la Provincia.	Porcentaje de personas expuestas a peligros con capacidad para responder ante emergencias y desastres	Unidad de Gestión de Riesgo de Desastres
AEI.11.07	Capacidad operativa instalada para la preparación y respuesta frente a emergencias y desastres en la Provincia.	Porcentaje de capacidad operativa del centro de operaciones de emergencia regional,	Unidad de Gestión de Riesgo de Desastres
		Porcentaje de stock de kits de BAI frente a emergencias y desastres a nivel sub nacional	Unidad de Gestión de Riesgo de Desastres
AEI.11.08	Instrumentos estratégicos para la gestión del riesgo de desastres implementados en la Provincia.	Número de documentos técnicos aprobados	Unidad de Gestión de Riesgo de Desastres



OEL12	Contribuir con la reducción de los índices de inseguridad ciudadana en la Provincia	Porcentaje que denuncia el evento que atentó contra seguridad (15 años a más), tasa de victimización (15 años a más)	Gerencia de Seguridad Ciudadana
Acciones estratégicas del OEL12			
AEI.12.01	Programa de seguridad ciudadana vecinal implementado de manera focalizada en la Provincia.	Número de Comités de Seguridad Ciudadana conformados en la Provincia.	Gerencia de Seguridad Ciudadana
		Porcentaje de vecinos sensibilizados en Seguridad Ciudadana en la Provincia.	Gerencia de Seguridad Ciudadana
AEI.12.02	Programa contra la violencia familiar oportuno en beneficio de la Provincia	Número de vecinos atendidos en programas de violencia familiar en la Provincia	Gerencia de Seguridad Ciudadana
AEI.12.03	Plan local de seguridad ciudadana implementado de manera óptima en la Provincia	Porcentaje de implementación del Plan Local de Seguridad Ciudadana de la Provincia.	Gerencia de Seguridad Ciudadana
		Porcentaje de sectores patrullados.	Gerencia de Seguridad Ciudadana
AEI.12.04	Sistema de seguridad ciudadana con equipamiento integral en beneficio de la población de la Provincia	Número de equipos nuevos adquiridos en Sistemas de seguridad ciudadana	Gerencia de Seguridad Ciudadana
OEL13	Promover la transformación digital	Porcentaje de cumplimiento anual del Plan Operativo Informático	Unidad de Tecnologías de la Información
Acciones estratégicas del OEL13			
AEI.13.01	Estrategia digital implementada de forma eficiente en la Municipalidad Provincial	Número de sistemas y aplicativos implementados en beneficio de los servidores públicos	Unidad de Tecnologías de la Información



V)

Ruta Estratégica

La entidad establece un orden de prioridad único y ascendente para los OEI y AEI y así facilita la asignación de recursos (que se realiza luego, en el POI). La priorización se efectúa en dos niveles: de objetivos estratégicos y de acciones estratégicas.



ANÁLISIS DE PRIORIZACIÓN PARA IDENTIFICAR LA RUTA ESTRATÉGICA

Prioridad	OEI		Vinculación con la PGG ²	Prioridad	AEI		Vinculación con la PGG	UO Responsable
	Código	Descripción			Código	Descripción		
1	OEI.01	Garantizar la provisión de los servicios de saneamiento básico en la Provincia	EJE 9, LIN 9.2	1	AEI.01.01	Acceso al servicio de desagüe y alcantarillado de calidad en beneficio de la población de la provincia	EJE 9, LIN 9.2	Gerencia de Desarrollo Urbano y Rural
				2	AEI.01.02	Acceso al servicio de agua potable de calidad en beneficio de la población de la provincia	EJE 9, LIN 9.2	Gerencia de Desarrollo Urbano y Rural
2	OEI.03	Contribuir con la calidad de los servicios de salud en la Provincia	EJE 8, LIN 8.6	1	AEI.03.01	Programas de salud preventivo-promocional permanente orientados a favor de la población de la Provincia	EJE 8, LIN 8.6	Unidad de Bienestar e Inclusión Social



² Articulado con la Política General de Gobierno para el presente mandato presidencial aprobado con Decreto Supremo N° 042-2023-PCM




				2	AEI.03.02	Programas de control de calidad focalizados a los establecimientos de atención pública en salud a la población de la Provincia	EJE 8, LIN 8.6	Unidad de Bienestar e Inclusión Social
				3	AEI.03.03	Programa de salud permanente orientados a poblaciones vulnerables de la Provincia	EJE 8, LIN 8.3	Unidad de Bienestar e Inclusión Social
3	OEI.08	Contribuir con la calidad de los servicios educativos en la provincia	EJE 7, LIN 7.6	1	AEI.08.01	Apoyo en equipamiento, infraestructura y mobiliario adecuado en instituciones educativas de la Provincia.	EJE 7, LIN 7.1	Unidad de Educación, Cultura, Deporte y Recreación
				2	AEI.08.02	Programas educativos municipal elaborados para los estudiantes en edad escolar de la Provincia	EJE 7, LIN 7.1	Unidad de Educación, Cultura, Deporte y Recreación



				3	AEI.08.03	Programas de actividades deportivas municipales de fácil acceso para la población de la Provincia	EJE 7, LIN 7.1	Unidad de Educación, Cultura, Deporte y Recreación
				4	AEI.08.04	Escuelas Multidisciplinarias asequibles para jóvenes y niños en la Provincia	EJE 7, LIN 7.1	Unidad de Educación, Cultura, Deporte y Recreación
				5	AEI.08.05	Servicios de biblioteca municipal integral en la provincia	EJE 7, LIN 7.1	Unidad de Educación, Cultura, Deporte y Recreación
4	OEL.06	Fortalecer la gestión Institucional	EJE 5, LIN 5.1	1	AEI.06.06	Servicio Civil implementado en beneficio de la Municipalidad Provincial	EJE 6, LIN 6.1	Gerencia de Administración y Finanzas
				2	AEI.06.03	Gestión por procesos implementado en la Municipalidad Provincial	EJE 5, LIN 5.1	Gerencia de Planeamiento y Presupuesto



				3	AEI.06.01	Programa de fortalecimiento de capacidades permanente para el personal de la Municipalidad Provincial	EJE 5, LIN 5.1	Unidad de Potencial Humano
				4	AEI.06.02	Espacios y mecanismos de participación ciudadana fortalecidos en la Municipalidad Provincial	EJE 5, LIN 5.1	Gerencia Municipal
				5	AEI.06.05	Instrumentos de gestión actualizados en beneficio de la Municipalidad Provincial	EJE 5, LIN 5.1	Gerencia de Planeamiento y Presupuesto
				6	AEI.06.04	Recaudación tributaria oportuna en beneficio de la Municipalidad Provincial	EJE 5, LIN 5.1	Gerencia de Administración Tributaria y Rentas




				7	AEI.06.07	Atención institucional oportuno en la Provincia	EJE 5, LIN 5.1	Todos los Centros de Costos
5	OEI.02	Promover la gestión ambiental en la provincia	EJE 3, LIN 3.7	1	AEI.02.02	Manejo de residuos sólidos integral de los ciudadanos para la Provincia	EJE 4, LIN 4.7	Unidad de Ecología y Gestión Ambiental
				2	AEI.02.01	Segregación en la fuente y recolección selectiva de residuos sólidos oportuno para la Provincia	EJE 4, LIN 4.7	Unidad de Ecología y Gestión Ambiental
				3	AEI.02.04	Plan anual de evaluación y fiscalización ambiental implementado en beneficio de la Provincia	EJE 4, LIN 4.7	Unidad de Ecología y Gestión Ambiental


				4	AEI.02.03	Áreas verdes de uso público conservadas en la Provincia.	EJE 4, LIN 4.7	Unidad de Ecología y Gestión Ambiental
				5	AEI.02.05	Asistencia técnica en gestión ambiental oportuno en beneficio de la Provincia	EJE 4, LIN 4.7	Unidad de Ecología y Gestión Ambiental
6	OEI.04	Mejorar los servicios de protección social en la Provincia	EJE 3, LIN 3.6	1	AEI.04.01	Programas de apoyo social de forma permanente a grupos de población vulnerables de la Provincia	EJE 3, LIN 3.6	Gerencia de Desarrollo Humano y Bienestar Social



7	OEI.05	Promover la competitividad económica en la Provincia	EJE 4, LIN 4.5	1	AEI.05.04	Programa de fortalecimiento integral que agregan valor productivo a los agentes económicos de la Provincia	EJE 4, LIN 4.5	Gerencia de Desarrollo Económico
				2	AEI.05.01	Programa de emprendimiento implementado en la Provincia	EJE 4, LIN 4.4	Unidad de Fiscalización y Control
				3	AEI.05.02	Asistencia técnica en la formalización de los establecimientos comerciales oportuno en la Provincia	EJE 4, LIN 4.4	Unidad de Fiscalización y Control
				4	AEI.05.03	Acciones de control y fiscalización de las actividades económicas oportuna en la Provincia	EJE 4, LIN 4.5	Gerencia de Desarrollo Económico
8	OEI.07	Promover el desarrollo urbano territorial ordenado y	EJE 9, LIN 9.4	1	AEI.07.05	Saneamiento físico legal de predios focalizados oportuno en la Provincia	EJE 9, LIN 9.4	Unidad de Catastro, Expansión




		sostenible en la provincia					Urbana e Inmobiliaria	
				2	AEI.07.02	Catastro urbano actualizado en la jurisdicción de la Provincia	EJE 9, LIN 9.4	Unidad de Catastro, Expansión Urbana e Inmobiliaria
				3	AEI.07.01	Plan de desarrollo urbano implementado en la Provincia	EJE 9, LIN 9.4	Gerencia de Desarrollo Urbano y Rural
				4	AEI.07.04	Programa de asistencia técnica en desarrollo urbano de forma integral en beneficio de la población de la provincia	EJE 9, LIN 9.4	Unidad de Catastro, Expansión Urbana e Inmobiliaria
				5	AEI.07.03	Espacios públicos recuperados y priorizados en beneficio de la Provincia	EJE 9, LIN 9.4	Unidad de Catastro, Expansión Urbana e Inmobiliaria



9	OEL.12	Contribuir con la reducción de los índices de inseguridad ciudadana en la Provincia	EJE 6, LIN 6.3	1	AEI.12.04	Sistema de seguridad ciudadana con equipamiento integral en beneficio de la población de la Provincia	EJE 6, LIN 6.3	Gerencia de Seguridad Ciudadana
				2	AEI.12.03	Plan local de seguridad ciudadana implementado de manera óptima en la Provincia	EJE 6, LIN 6.3	Gerencia de Seguridad Ciudadana
				3	AEI.12.01	Programa de seguridad ciudadana vecinal implementado de manera focalizada en la Provincia.	EJE 6, LIN 6.3	Gerencia de Seguridad Ciudadana
				4	AEI.12.02	Programa contra la violencia familiar oportuno en beneficio de la Provincia	EJE 6, LIN 6.3	Gerencia de Seguridad Ciudadana
10	OEL.11	Proteger a la población y sus medios de vida frente a peligros de origen natural	EJE 6, LIN 6.7	1	AEI.11.07	Capacidad operativa instalada para la preparación y respuesta frente a emergencias y	EJE 6, LIN 6.7	Unidad de Gestión de Riesgo de Desastres



		y antrópicos de la Provincia			desastres en la Provincia.			
				2	AEI.11.05	Servicios públicos seguros implementado ante emergencias y desastres en la Provincia.	EJE 6, LIN 6.7	Unidad de Gestión de Riesgo de Desastres
				3	AEI.11.02	Gestión de riesgos de desastres incorporado en la ocupación y uso del territorio de la Provincia	EJE 6, LIN 6.7	Unidad de Gestión de Riesgo de Desastres
				4	AEI.11.01	Estudios técnicos para establecer y mitigar el riesgo a nivel territorial en la Provincia	EJE 6, LIN 6.7	Unidad de Gestión de Riesgo de Desastres
				5	AEI.11.04	Medidas de protección implementado adecuadamente frente a peligros en la Provincia	EJE 6, LIN 6.7	Unidad de Gestión de Riesgo de Desastres





				6	AEI.11.03	Programa de desarrollo de capacidades en gestión de riesgos de desastres oportuno para la población de la Provincia	EJE 6, LIN 6.7	Unidad de Gestión de Riesgo de Desastres
				7	AEI.11.06	Prácticas seguras para la resiliencia ante emergencias y desastres en la Provincia.	EJE 6, LIN 6.7	Unidad de Gestión de Riesgo de Desastres
				8	AEI.11.08	Instrumentos estratégicos para la gestión del riesgo de desastres implementados en la Provincia.	EJE 6, LIN 6.7	Unidad de Gestión de Riesgo de Desastres
11	OEI.09	Incrementar la oferta turística con enfoque cultural en la provincia	EJE 4, LIN 4.5	1	AEI.09.02	Asistencia técnica para el incremento del turismo sostenible en la Provincia	EJE 4, LIN 4.5	Unidad de Promoción Turística y Artesanal



				2	AEI.09.03	Programa de desarrollo turístico implementado en la Provincia	EJE 4, LIN 4.5	Unidad de Promoción Turística y Artesanal
				3	AEI.09.01	Zonas monumentales y paisajísticas recuperadas en la Provincia	EJE 4, LIN 4.5	Unidad de Promoción Turística y Artesanal
12	OEL.10	Mejorar el servicio de transporte y tránsito en la provincia	EJE 9, LIN 9.4	1	AEI.10.02	Ordenamiento del transporte público y tránsito implementado en beneficio de la Provincia	EJE 9, LIN 9.4	Unidad de Transporte y Circulación Vial
				2	AEI.10.01	Seguridad vial integral en beneficio de la población de la Provincia	EJE 9, LIN 9.4	Unidad de Transporte y Circulación Vial
				3	AEI.10.04	Red vial vehicular y peatonal implementado en la Provincia	EJE 9, LIN 9.4	Instituto Vial Provincial

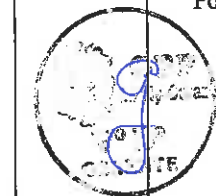


				4	AEI.10.03	Planes de reordenamiento del tránsito y transporte público implementados oportunamente en la Provincia	EJE 9, LIN 9.4	Unidad de Transito y Seguridad Vial
13	OEL.13	Promover la transformación digital	EJE 6, LIN 6.2	1	AEI.13.01	Estrategia digital implementada de forma eficiente en la Municipalidad Provincial	EJE 6, LIN 6.2	Unidad de Tecnologías de la Información


6.1. Anexo B-1: Matriz de Articulación de Planes

Articulación con el Plan de Desarrollo Regional Concertado (PDRC) 2016-2027 ampliado del Departamento de Ancash, aprobado con Ordenanza Regional N° 009-2016-GRA/CR para el periodo 2016-2021 y ampliado al año 2027 con Informe Técnico N° D000042-2022-CEPLAN-DNCPDR.


Objetivo Estratégico Regional			Acción Estratégica Regional			Objetivo Estratégico Institucional			Explicación de Relación Causal con OER o AER
Código	Enunciado	Nombre del indicador	Código	Enunciado	Nombre del indicador	Código	Enunciado	Nombre del indicador	
OER.01	Garantizar la Equidad Social con la Reducción del Nivel de Pobreza	Tasa de pobreza	AER.01.01	Articulación de las políticas públicas relacionadas con las dimensiones del desarrollo humano (sociales, económicas, ambientales, salud, educación e institucionales) para la reducción de los niveles de pobreza regional y local con participación del sector público, privado y sociedad civil, asimismo para cerrar las brechas sociales.	ND	OEI.06	Fortalecer la Gestión Institucional	Porcentaje de cumplimiento anual del Plan Estratégico Institucional	Realizar actividades estratégicas institucionales en los planes de desarrollo institucional, que contribuyen al buen manejo de la gestión y ejecución de planes para el desarrollo económico y social, fortaleciendo las actividades e inversiones con políticas públicas.
		Índice de desarrollo humano	AER.01.03	Generar condiciones y capacidades para la inclusión económica, la promoción social y la erradicación progresiva de la pobreza.	ND	OEI.04	Mejorar los servicios de protección social en la Provincia	Porcentaje de desarrollo humano y social en el distrito.	Promover la articulación de políticas públicas que beneficien a los sectores vulnerables dentro de la Provincia, fomentando la inclusión social con enfoque de género, generando espacios para erradicar la pobreza.
		Tasa de jefes de hogar que han sido discriminados	AER.01.04	Desarrollar e implementar proyectos sostenibles con las poblaciones vulnerables y de extrema pobreza aprovechando sus potencialidades para generar su auto sustento y mejor calidad de vida.	ND				





		Tasa de violencia física contra la mujer ejercida por el esposo o compañero	AER.01.C5	Implementar políticas nacionales en los niveles regionales y local transversalizando el enfoque de género para la igualdad de oportunidades.	ND				
			AER.01.C6	Contribuir en el Fortalecimiento de programas sociales de lucha contra la pobreza para la promoción y protección de la población vulnerable.	ND				
OER.C2	Mejorar la calidad de la Salud y las Condiciones de Habitabilidad	Tasa de desnutrición crónica de niños (as) menores de 5 años (patrón de referencia OMS).	AER.02.C1	Articular y fortalecer políticas nacionales de salud con los niveles central, regional y local con participación del sector público, privado y sociedad civil, priorizando la atención a los grupos: materno, infantil y juvenil.	ND	OEI.03	Contribuir con la calidad de los servicios de salud en la provincia	Porcentaje de niños menores de 5 años con DCI.	Utilizar de manera óptima los recursos transferidos en beneficio de la lucha contra la desnutrición infantil, con programas preventivos y la realización del adecuado seguimiento, promocionando la salud materno-infantil para un adecuado cuidado de los recién nacidos. Por otro lado garantizar la cobertura del sistema de empadronamiento local para facilitar el acceso al Seguro Integral de Salud universal.
		Tasa de Mortalidad Infantil (por 1000 nacidos vivos).	AER.02.C2	Fortalecer la atención integral de salud en los cuatro componentes: promoción, prevención, recuperación y rehabilitación, para mejorar la situación de salud de la población.	ND			Porcentaje de niños entre 6 y 35 meses con anemia.	
			AER.02.C3	Mejoramiento de la Infraestructura y Equipamiento de los establecimientos de salud público y privado de acuerdo al nivel, para la atención oportuna y con calidad a la población.	ND				



								servicios en la Provincia. Porcentaje de vehículos de servicio masivo interurbano que prestan servicios en la provincia	vías y caminos vecinales, según corresponda, incentivando el desarrollo económico y social a través de la articulación a corredores logísticos.
OER.C3	Mejorar la calidad de la Educación	Porcentaje de estudiantes de segundo grado primaria con nivel suficiente en comprensión lectora	AER.03.C1	Articular y fortalecer las políticas nacionales de educación en los niveles regional y local con participación del sector público, privado y sociedad civil para alcanzar una educación de calidad.	ND	OEI.08	Contribuir con la calidad de los servicios educativos en la Provincia	Proporción de estudiantes de segundo grado de primaria con el nivel satisfactorio de comprensión lectora Proporción de estudiantes de segundo grado de primaria con el nivel satisfactorio de comprensión matemática	Fortalecer la formación continua de los estudiantes en evaluación de educación básica regular a través de la promoción de programas que fortalezcan las capacidades lógicas de los mismos, a su vez cumplir la ejecución de los programas presupuestales relacionados a este objetivo estratégico.
		Porcentaje de estudiantes de 2º grado de primaria con nivel suficiente en matemática	AER.03.C4	Implementar y mejorar las condiciones adecuadas de infraestructura educativa, equipamiento y desarrollo de TIC's para brindar servicios educativos de calidad.	ND	OEI.13	Promover la transformación digital	Porcentaje de cumplimiento anual del Plan Operativo Informático	Fortalecer las redes de comunicación en beneficio de los estudiantes, mejorando la infraestructura de los centros educativos, implementando equipos y nueva tecnología en aplicación de las TIC's, brindando el servicio educativo adecuado.



<p>OER.05</p>  <p>Mejorar la Calidad Ambiental con Disminución de los Riesgos asociados a cambios en el clima y eventos geológicos</p> 	Índice de Desempeño Ambiental.	AER.05.C5	Desarrollar actividades y proyectos de tratamiento de aguas residuales y residuos sólidos y monitoreo de calidad ambiental reduciendo los niveles de contaminación para garantizar la salud de población.	ND	OEI.02	Promover la gestión ambiental en la Provincia	Proporción de los residuos sólidos no reutilizables son dispuestos adecuadamente en infraestructura de residuos sólidos	Promover la mejora de las condiciones ambientales de manera local, impulsando el manejo adecuado de las plantas de tratamiento, siguiendo recomendaciones del Organismo de Evaluación y Fiscalización Ambiental, realizar el seguimiento adecuado en la reducción de la contaminación ambiental creando programas de sensibilización ambiental en conjunto con la población.
	Número de riesgos por emergencias asociados a cambios en el clima y eventos geológicos.	AER.05.C8	Promover medidas de adaptación asociadas al cambio climático en la región para reducir su impacto y la resiliencia de la población, con la implementación de la estrategia regional de cambio climático y Gestión de Riesgo de Desastres.	ND	OEI.11	Proteger a la población y sus medios de vida frente a peligros de origen natural y antrópicos de la Provincia	<p>Número de Km con medidas de protección física frente al riesgo de inundación y erosión.</p> <p>Porcentaje de servicios públicos con mayores niveles de seguridad frente a peligros.</p> <p>Porcentaje de capacidad instalada básica frente a emergencias y desastres.</p> <p>Porcentaje de capacidad</p>	Fortalecimiento de capacidades enfocadas a la prevención y respuesta a riesgos, así como la capacidad instalada para la mitigación y amenazas de riesgos de desastres, manteniendo una cultura de prevención en relación a los efectos negativos ambientales causados por el cambio climático.

							instalada básica frente a emergencias y desastres.	
OER.06	Mejorar el Nivel de seguridad ciudadana	<p>Población de 15 y más años de edad Víctima de algún hecho delictivo.</p> <p>Número de conflictos sociales (activos y latentes)</p>	AER.06.C2	Articular y fortalecer los planes y proyectos con los sistemas de seguridad ciudadana nacional, regional y local, para disminuir, prevenir y accionar de manera oportuna en los índices de criminalidad en la región.	ND	OEL.12	<p>Contribuir con la reducción de los índices de inseguridad ciudadana en la Provincia</p> <p>Porcentaje que denuncia el evento que atentó contra seguridad (15 años a más),</p> <p>Tasa de victimización (15 años a más)</p>	<p>Reducir los índices de inseguridad ciudadana local, enfocado en reducir la delincuencia asociada a jóvenes víctimas y delictivas. Por otro lado, reducir los conflictos sociales, llegando a reuniones de consensos sociales que fomenten y participen actores sociales el cierre de las necesidades básicas insatisfechas.</p>

Nota: El PDLC de la Provincia de Huaylas se encuentra en proceso de formulación





6.2. Anexo B-2: Matriz del Plan Estratégico Institucional

Anexo B-2
Matriz del Plan Estratégico Institucional – PEI

Sector: **GOBIERNO LOCAL**
 Pliego: **300171 - MUNICIPALIDAD PROVINCIAL DE HUAYLAS - CARAZ**
 Período: **2024-2027**
 Misión Institucional: **BRINDAR SERVICIOS PÚBLICOS DE CALIDAD y PROMOVER EL DESARROLLO INTEGRAL Y SOSTENIBLE DE LA PROVINCIA DE HUAYLAS - CARAZ, A TRAVÉS DE UNA GESTIÓN TRANSPARENTE, DEMOCRÁTICA Y MODERNA.**


OEI / AEI		Nombre del Indicador	Método de Cálculo	Línea de Base		Logros esperados en el Período del Plan				Unidad Orgánica responsable del indicador
Código	Descripción			Valor	Año	2024	2025	2026	2027	
OEI.01	Garantizar la provisión de los servicios de saneamiento básico en la Provincia	Po de la población que vive en hogares con acceso a servicios básicos	(Cantidad de personas que viven con acceso a servicios básicos/Cantidad de la población que no cuenta con servicios básicos*100)	43%	2018	44%	47%	52%	57%	Gerencia de Desarrollo Urbano y Rural
ACCIÓN ESTRATÉGICA DEL OEI 01										
AEI.01.01	Acceso al servicio de desagüe y alcantarillado de calidad en beneficio de la población de la Provincia	Porcentaje de cobertura de alcantarillado (urbano)	(Número de viviendas con cobertura de alcantarillado de zona urbana/total de viviendas de zona urbana) *100	86.40%	2018	94%	95.10%	96.50%	97.10%	Gerencia de Desarrollo Urbano y Rural



ACCIÓN ESTRATÉGICA DEL OEI.03										
AEI.03.01	Programas de salud preventivo-promocional permanente orientados a favor de la población de la Provincia	Porcentaje de población que acceden a los programas de salud preventivo-promocional en la provincia	(población que accede a los programas de salud preventivo/Total de la población de la provincia) *100	32.50%	2017	35%	40%	45%	50%	Unidad de Bienestar e Inclusión Social
AEI.03.02	Programas de control de calidad focalizados a los establecimientos de atención pública en salud a la población de la Provincia	Porcentaje de establecimientos de salud (establecimientos de salud) que cuentan con las condiciones mínimas para el cumplimiento de las normas MINSA	(establecimientos de salud que cuentan con las normas mínimas del MINSA/Total de establecimientos de salud de la provincia) *100	33%	2017	35%	37%	39%	40%	Unidad de Bienestar e Inclusión Social
AEI.03.03	Programa de salud permanente orientados a poblaciones vulnerables de la Provincia	Porcentaje de población que acceden al Seguro Integral de Salud (SIS)	(Personas aseguradas al SIS/Población de la provincia) *100	60.00%	2017	70%	75%	80%	85%	Unidad de Bienestar e Inclusión Social
OEI.04	Mejorar los servicios de protección social en la Provincia	Porcentaje de desarrollo humano y social en el distrito	Índice de Desarrollo Humano	0.55%	2013	0.56%	0.58%	0.60%	0.65%	Gerencia de Desarrollo Humano y Bienestar Social
ACCIÓN ESTRATÉGICA DEL OEI.04										





AEI.04.01	Programas de apoyo social de forma permanente a grupos de población vulnerables de la Provincia	Porcentaje de la Población vulnerable que accede a los programas de apoyo social	(Número de personas que reciben apoyo social/Población vulnerable de la provincia) *100	25%	2017	26%	27%	28%	29%	Gerencia de Desarrollo Humano y Bienestar Social
OEI.05	Promover la competitividad económica en la Provincia	Porcentaje de trabajadores con empleo formal	(número de trabajadores con empleo formal/total de trabajadores *100)	48.00%	2013	60%	70%	80%	90%	Gerencia de Desarrollo Económico
ACCIÓN ESTRATÉGICA DE OEI.05										
AEI.05.01	Programa de emprendimiento implementado en la Provincia	Número de emprendedores organizados en la provincia	Sumatoria de emprendedores organizados en el cual participan los emprendedores de la provincia	101	2022	120	140	160	180	Gerencia de Desarrollo Económico
AEI.05.02	Asistencia técnica en la formalización de los establecimientos comerciales oportuno en la Provincia	Número de establecimientos comerciales formalizados en la provincia	Sumatoria de establecimientos comerciales formalizados en la provincia	88	2022	110	120	130	150	Unidad de Fiscalización y Control
AEI.05.03	Acciones de control y fiscalización de las actividades económicas oportuna en la Provincia	Porcentaje de establecimientos fiscalizados en actividades económicas en la provincia	(Número de establecimientos fiscalizados/total de establecimientos) *100	90%	2022	91%	92%	93%	94%	Unidad de Fiscalización y Control




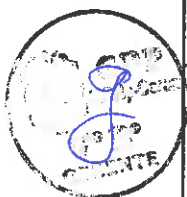
AEI.05.04	Programa de fortalecimiento integral que agregan valor productivo a los agentes económicos de la Provincia	Número de agentes económicos que participan en el programa de fortalecimiento que agregan valor productivo en la provincia	Sumatoria de agentes económicos que participan en el programa de fortalecimiento que agregan valor productivo en la provincia	10	2022	11	12	13	14	Gerencia de Desarrollo Económico
OEI.06	Fortalecer la Gestión Institucional	Porcentaje de cumplimiento anual del Plan Estratégico Institucional	(Metas cumplidas de forma óptima/Total de metas establecidas en el PEI) * 100	30%	2022	40%	50%	60%	75%	Sub Gerencia de Planeamiento y Estadística
ACCIÓN ESTRATÉGICA DEI- OEI.06										
AEI.06.01	Programa de fortalecimiento de capacidades permanente para el personal de la Municipalidad Provincial	Porcentaje de personal capacitado de la Municipalidad Provincial de Huaraz	(Personal capacitado/Total del personal de la municipalidad) *100	0%	2022	50%	60%	70%	80%	Unidad de Potencial Humano
AEI.06.02	Espacios y mecanismos de participación ciudadana fortalecidos en la Municipalidad Provincial	Número de reuniones realizadas con participación del vecino de la municipalidad	Sumatoria de reuniones realizadas con participación del vecino de la municipalidad	3	2022	3	3	4	5	Gerencia Municipal



AEI.06.03	Gestión por procesos implementado en la Municipalidad Provincial	Porcentaje de procesos implementados con enfoque de gestión por procesos en la municipalidad	(Procesos implementados de gestión por resultados/Total de gestiones por procesos a implementar según norma) *100	25%	2022	35%	45%	55%	65%	Gerencia de Planeamiento y Presupuesto
AEI.06.04	Recaudación tributaria oportuna en beneficio de la Municipalidad Provincial	Porcentaje de tributos recaudados en la municipalidad	(Tributos recaudados/Total de tributos previstos por la municipalidad) *100	26%	2022	28%	30%	32%	35%	Gerencia de Administración Tributaria y Rentas
AEI.06.05	Instrumentos de gestión actualizados en beneficio de la Municipalidad Provincial	Cantidad de Instrumentos de gestión actualizados en la municipalidad	Sumatoria de Instrumentos de gestión actualizados en la municipalidad	6	2022	7	8	9	10	Gerencia de Planeamiento y Presupuesto
AEI.06.06	Servicio civil implementado en beneficio de la Municipalidad Provincial	Porcentaje de Servicio Civil implementado en la municipalidad	(Avance en etapas de implementación del Servicio Civil/Total de etapas del Servicio Civil implementado) *100	0%	2022	10%	20%	30%	40%	Gerencia de Administración y Finanzas
AEI.06.07	Atención institucional oportuna en la Provincia	Porcentaje de documentos atendidos en el plazo	(Documentos atendidos en el plazo/Total de documentos de la municipalidad) *100	60%	2022	70%	75%	80%	85%	Todos los Centros de Costos




DEI.07	Promover el desarrollo urbano territorial ordenado y sostenible en la Provincia	Porcentaje de población urbana que vive en barrios marginales, asentamientos improvisados o viviendas inadecuadas.	(porcentaje de la población urbana que vive en barrios marginales, asentamientos improvisados o viviendas inadecuadas/total de la población *100)	38.00%	2007	38%	33%	29%	25%	Gerencia de Desarrollo Urbano y Rural
ACCIÓN ESTRATÉGICA Del DEI.07										
AEI.07.01	Plan de desarrollo urbano implementado en la Provincia	Porcentaje de implementación del Plan de Desarrollo Urbano	(Avance de la implementación del Plan/Plar. terminado) *100	0%	2022	30%	40%	50%	60%	Gerencia de Desarrollo Urbano y Rural
AEI.07.02	Catastro urbano actualizado en la jurisdicción de la Provincia	Porcentaje de catastro actualizado en la provincia	(Registro en planos catastrales de los bienes de la ciudad/total de espacios públicos) *100	20%	2022	25%	30%	35%	40%	Unidad de Catastro, Expansión Urbana e Inmobiliaria
AEI.07.03	Espacios públicos recuperados y priorizados en beneficio de la Provincia	Porcentaje de espacios públicos recuperados en la provincia	(Número de espacios públicos recuperados/total de espacios públicos) *100	4%	2015	10%	15%	20%	30%	Unidad de Catastro, Expansión Urbana e Inmobiliaria
AEI.07.04	Programa de asistencia técnica en desarrollo urbano de forma integral en beneficio de la población de la provincia	Número de asistencias técnicas en desarrollo urbano a municipalidades distritales	Sumatoria de asistencias técnicas en desarrollo urbano a municipalidades distritales	10	2022	15	17	19	21	Unidad de Catastro, Expansión Urbana e Inmobiliaria



AEI.07.05	Saneamiento físico legal de predios focalizados oportuno en la Provincia	Porcentaje de predios con saneamiento físico legal en la provincia	(Número de Predios saneados/total de predios de la provincia) *100	10%	2022	15%	20%	25%	30%	Unidad de Catastro, Expansión Urbana e Inmobiliaria
OEI.08	Contribuir con la calidad de los servicios educativos en la Provincia	Porcentaje de estudiantes de segundo grado de primaria con el nivel satisfactorio de comprensión lectora	(Estudiantes de 2° grado de primaria con nivel satisfactorio de comprensión lectora/Total de estudiantes de 2° grado de primaria) *100	6.50%	2017	8.00%	13.00%	20.00%	29.00%	Unidad de Educación, Cultura, Deporte y Recreación
		Proporción de estudiantes de segundo grado de primaria con el nivel satisfactorio de comprensión matemática	(Estudiantes de 2° grado de primaria con nivel satisfactorio de comprensión matemática/Total de estudiantes de 2° grado de primaria) *100	6.70%	2017	8.00%	16.00%	24.00%	30.00%	Unidad de Educación, Cultura, Deporte y Recreación
ACCIÓN ESTRATÉGICA DEL OEI.08										
AEI.08.01	Apoyo en equipamiento, infraestructura y mobiliario adecuado en instituciones educativas de la Provincia	Número de instituciones educativas que cuentan con equipamiento nuevo	Sumatoria de instituciones educativas que cuentan con equipamiento nuevo	4	2022	4	9	16	22	Unidad de Educación, Cultura, Deporte y Recreación
		Número de instituciones educativas que cuentan con mobiliario nuevo	Sumatoria de instituciones educativas que cuentan con mobiliario nuevo	2	2022	3	4	5	6	Unidad de Educación, Cultura, Deporte y Recreación



AEI.08.02	Programas educativos municipal elaborados para los estudiantes en edad escolar de la Provincia	Porcentajes de estudiantes que acceden a los programas educativos de la provincia	(Número de estudiantes que acceden a programas educativos/Total de estudiantes de la provincia) *100	25%	2022	30%	35%	40%	45%	Unidad de Educación, Cultura, Deporte y Recreación
AEI.08.03	Programas de actividades deportivas municipales de fácil acceso para la población de la Provincia	Porcentaje de la Población que accede a los programas deportivos en la provincia	(Población que accede a los programas deportivos/Población de la provincia) *100	60%	2022	65%	70%	75%	80%	Unidad de Educación, Cultura, Deporte y Recreación
AEI.08.04	Escuelas Multidisciplinarias asequibles para jóvenes y niños en la Provincia	Porcentaje de la población que accede a escuelas multidisciplinarias de la provincia	(Población que accede a las escuelas multidisciplinarias/Población de niños y jóvenes) *101	60%	2022	65%	70%	75%	80%	Unidad de Educación, Cultura, Deporte y Recreación
AEI.08.05	Servicios de biblioteca municipal integral en la Provincia	Porcentaje de la población que accede a los servicios de bibliotecas en la provincia	(Población que accede a los servicios de bibliotecas/Población total de la provincia) *100	50%	2022	55%	60%	65%	70%	Unidad de Educación, Cultura, Deporte y Recreación
OEI.09	Incrementar la oferta turística con enfoque cultural en la Provincia	Número de establecimientos formales de servicios turísticos y/o relacionados a la cultura	Sumatoria de establecimientos formales de servicios turísticos y/o relacionados a la cultura	30	2022	40	50	60	70	Unidad de Promoción Turística y Artesanal



ACCIÓN ESTRATÉGICA DEI OEI.09

AEI.09.01	Zonas monumentales y paisajísticas recuperadas en la Provincia	Número de zonas monumentales y paisajísticas recuperadas en la provincia	Sumatoria de zonas monumentales y paisajísticas recuperadas en la provincia	2	2022	3	4	5	6	Unidad de Promoción Turística y Artesanal
AEI.09.02	Asistencia técnica para el incremento del turismo sostenible en la Provincia	Número de operadores turísticos debidamente registrados y acreditados que reciben asistencia técnica en la provincia	Sumatoria de operadores turísticos debidamente registrados y acreditados que reciben asistencia técnica en la provincia	5	2022	8	11	14	17	Unidad de Promoción Turística y Artesanal
AEI.09.03	Programa de desarrollo turístico implementado en la Provincia	Porcentaje de implementación del programa de desarrollo turísticos de la provincia	(Acciones cumplidas/total de acciones del programa) *100	25%	2022	30%	35%	40%	45%	Unidad de Promoción Turística y Artesanal
OEI.10	Mejorar el servicio de transporte y tránsito en la Provincia	Porcentaje de vehículos de servicio masivo urbano que prestan servicios en la provincia	(vehículos de servicio masivo urbano/total de vehículos que prestan servicio urbano) *100	15%	2022	16%	17%	18%	19%	Gerencia de Transportes



		Porcentaje de vehículos de servicio masivo interurbano que prestan servicios en la provincia	(vehículos de servicio masivo interurbano/total de vehículos que prestan servicio interurbano) *100	20%	2022	25%	30%	32%	37%	Gerencia de Transportes
ACCIÓN ESTRATÉGICA DHI DEI 10										
AEI.10.01	Seguridad vial integral en beneficio de la población de la Provincia	Número de vehículos de transporte masivo intervenidos en la provincia	Sumatoria de vehículos de transporte masivo intervenidos en la provincia	1200	2022	1250	1300	1350	1400	Unidad de Transporte y Circulación Vial
		Porcentaje de vías y calles con señalización en la provincia	(vías y calles señalizadas/total de vías y calles en la provincia) *100	50%	2022	55%	60%	65%	70%	Unidad de Transporte y Circulación Vial
AEI.10.02	Ordenamiento del transporte público y tránsito implementado en beneficio de la Provincia	Número de autorizaciones de habilitación vehicular otorgadas en la provincia	Sumatoria de autorizaciones otorgadas en la provincia	1492	2022	1550	1580	1630	1670	Unidad de Transporte y Circulación Vial
		Número de licencias otorgadas en la provincia	Sumatoria de licencias otorgadas en la provincia	952	2022	1000	1100	1150	1200	Unidad de Transporte y Circulación Vial
		Número de campañas de sensibilización en seguridad vial	Sumatoria de campañas de sensibilización en seguridad vial	6	2022	8	10	12	14	Unidad de Transporte y Circulación Vial



AEI.10.03	Planes de reordenamiento del tránsito y transporte público implementados oportunamente en la Provincia	Porcentaje de planes implementados en reordenamiento del tránsito y transporte en la provincia	(acciones realizadas del plan/Total de acciones del plan) *100	0%	2022	20%	30%	40%	50%	Unidad de Tránsito y Seguridad Vial
AEI.10.04	Red vial vehicular y peatonal implementado en la Provincia	Número de Kms nuevos en red vial vehicular y peatonal	Sumatoria de Kms nuevos en red vial vehicular y peatonal	856	2020	859	862	868	872	Instituto Vial Provincial
		Número de Kms rehabilitados en red vial y peatonal	Sumatoria de Kms rehabilitados en red vial y peatonal	35	2022	38	40	42	44	Instituto Vial Provincial
OEI.11	Proteger a la población y sus medios de vida frente a peligros de origen natural y antrópicos de la Provincia	Número de Km con medidas de protección física frente al riesgo de inundación y erosión	Sumatoria de kms con medidas de protección física)	15	2022	20	25	30	35	Unidad de Gestión de Riesgo de Desastres
		Porcentaje de servicios públicos con mayores niveles de seguridad frente a peligros	(servicios públicos con niveles de seguridad frente a peligros/total de servicios públicos *100)	50%	2022	55%	60%	65%	70%	Unidad de Gestión de Riesgo de Desastres



		Porcentaje de capacidad instalada básica frente a emergencias y desastres	(capacidad instalada básica para emergencias y desastres/instalaciones básicas*100)	30%	2022	35%	40%	45%	50%	Unidad de Gestión de Riesgo de Desastres
ACCIÓN ESTRATÉGICA DEL ODI 11										
AEI.11.01	Estudios técnicos para establecer y mitigar el riesgo a nivel territorial en la Provincia	Porcentaje de zonas vulnerables con evaluaciones de riesgo de desastres	Porcentaje	27%	2022	30%	40%	45%	50%	Unidad de Gestión de Riesgo de Desastres
AEI.11.02	Gestión de riesgos de desastres incorporado en la ocupación y uso del territorio de la Provincia	Porcentaje de edificaciones que cumplen con la normatividad de seguridad en edificaciones	(Número de edificaciones seguras/total de edificaciones*100)	35%	2022	40%	45%	50%	55%	Unidad de Gestión de Riesgo de Desastres
		Número de planes de acondicionamiento territorial y desarrollo urbano aprobados	Sumatoria de planes de acondicionamiento territorial y desarrollo urbano aprobados	0	2022	1	1	2	2	Unidad de Gestión de Riesgo de Desastres




AEI.11.03	Programa de desarrollo de capacidades en gestión de riesgos de desastres oportuno para la población de la Provincia	Porcentaje de participantes certificados en cursos básicos y especializados en materia de Gestión de Riesgo de Desastres y Adaptación al Cambio Climático	(Número de personas certificadas/total de habitantes) *100	20%	2022	30%	40%	50%	60%	Unidad de Gestión de Riesgo de Desastres
AEI.11.04	Medidas de protección implementado adecuadamente frente a peligros en la Provincia	Porcentaje de avance en las medidas no estructurales para el control de zonas críticas frente a peligros	(Número de medidas no estructurales de riesgos/total de medidas no estructurales) *100	25%	2022	27%	32%	37%	42%	Unidad de Gestión de Riesgo de Desastres
AEI.11.05	Servicios públicos seguros implementado ante emergencias y desastres en la Provincia.	Número de establecimientos de salud en zonas altamente expuestas a peligros con medidas de seguridad	Sumatoria de establecimientos de salud en zonas altamente expuestas a peligros con medidas de seguridad	3	2022	3	2	1	0	Unidad de Gestión de Riesgo de Desastres
		Número de instituciones educativas en zonas altamente expuestas a peligros con medidas de seguridad	Sumatoria de instituciones educativas en zonas altamente expuestas a peligros con medidas de seguridad	3	2022	3	2	1	0	Unidad de Gestión de Riesgo de Desastres



AEI.11.06	Prácticas seguras para la resiliencia ante emergencias y desastres en la Provincia.	Porcentaje de personas expuestas a peligros con capacidad para responder ante emergencias y desastres	(Número de personas expuestas a peligro con capacidad de respuesta ante desastres/Total de personas expuestas a peligros) *100	50%	2022	45%	40%	35%	30%	Unidad de Gestión de Riesgo de Desastres
AEI.11.07	Capacidad operativa instalada para la preparación y respuesta frente a emergencias y desastres en la Provincia.	Porcentaje de capacidad operativa del centro de operaciones de emergencia regional	(Número de emergencias atendidas de forma oportuna/total de casos de emergencia regional) *100	65%	2022	70%	75%	80%	85%	Unidad de Gestión de Riesgo de Desastres
AEI.11.08	Instrumentos estratégicos para la gestión del riesgo de desastres implementados en la Provincia.	Número de documentos técnicos aprobados en relación a la prevención y gestión de riesgo de desastres	Sumatoria de documentos técnicos aprobados	2	2022	3	3	4	5	Unidad de Gestión de Riesgo de Desastres
OEI.12	Contribuir con la reducción de los índices de inseguridad ciudadana en la Provincia	Porcentaje que denuncia el evento que atentó contra seguridad (15 años a más), tasa de victimización (15 años a más)	(Número de denuncias de personas mayores de 15 años/total de denuncias*100), (numero de victimas mayores de 15 años/total de victimas*100)	80.00%	2017	80%	70%	60%	50%	Gerencia de Seguridad Ciudadana
ACCIÓN ESTRATÉGICA DEL OEI.12										



AEI.12.01	Programa de seguridad ciudadana vecinal implementado de manera focalizada en la Provincia.	Número de Comités de Seguridad Ciudadana conformados en la provincia.	Sumatoria de Comités de Seguridad Ciudadana conformados en la provincia.	10	2022	11	12	13	14	Gerencia de Seguridad Ciudadana
AEI.12.02	Programa contra la violencia familiar oportuno en beneficio de la provincia	Número de vecinos atendidos en programas de violencia familiar en la provincia	Sumatoria de vecinos atendidos en programas de violencia familiar en la provincia	600	2022	700	800	900	1000	Gerencia de Seguridad Ciudadana
AEI.12.03	Plan local de seguridad ciudadana implementado de manera óptima en la Provincia	Porcentaje de implementación del Plan Local de Seguridad Ciudadana de la provincia.	(Acciones del Plan Local de Seguridad Ciudadana/Plan total implementado) *100	0%	2022	20%	25%	30%	35%	Gerencia de Seguridad Ciudadana
		Porcentaje de sectores patrullados.	(Número de sectores patrullados/Total de sectores) *100	70%	2022	75%	80%	85%	90%	Gerencia de Seguridad Ciudadana
AEI.12.04	Sistema de seguridad ciudadana con equipamiento integral en beneficio de la población de la Provincia	Número de equipos nuevos adquiridos en Sistemas de seguridad ciudadana	Sumatoria de equipos nuevos adquiridos en Sistemas de seguridad ciudadana	1	2022	1	1	2	3	Gerencia de Seguridad Ciudadana





OEI.13	Promover la transformación digital	Porcentaje de cumplimiento anual del Plan Operativo Informático	{Metas cumplidas de forma óptima/Total de metas establecidas en el POI} *100	0%	2022	30%	45%	55%	60%	Unidad de Tecnologías de la Información
MEDICIÓN ESTRATÉGICA DEL OEI.13										
AEI.13.01	Estrategia digital implementada de forma eficiente en la Municipalidad Provincial	Número de sistemas y aplicativos implementados en beneficio de los servidores públicos	Sumatoria de sistemas y aplicativos implementados en beneficio de los servidores públicos	4	2022	4	5	6	7	Unidad de Tecnologías de la Información



6.3. Anexo A-6: Ficha técnica del indicador de objetivos y acciones

FICHA TÉCNICA DEL INDICADOR					
Objetivo Estratégico Institucional:	OEI.01 - Garantizar la provisión de los servicios de saneamiento básico en la Provincia				
Nombre del Indicador:	Porcentaje de la población que vive en hogares con acceso a servicios básicos				
Justificación:	Necesidad de cobertura de servicios básicos en la provincia				
Responsable del indicador:	Gerencia de Desarrollo Urbano y Rural				
Limitaciones para la medición del indicador:	Implementación de capacidad instalada para la cobertura de servicios básicos y operatividad institucional				
Método de cálculo:	(Cantidad de personas que viven con acceso a servicios básicos/Cantidad de la población que no cuenta con servicios básicos*100)				
Sentido del indicador:	Ascendente				
Supuestos:	Servicios básicos adecuadamente implementados				
Fuente y base de datos:	Gerencia de Desarrollo Urbano y Rural – EPS Chavín Registro de saneamiento				
	Línea de base	Logros esperados			
Año	2018	2024	2025	2026	2027
Valor	43%	44%	47%	52%	57%




FICHA TÉCNICA DEL INDICADOR

Objetivo Estratégico Institucional:	OEI.01 - Garantizar la provisión de los servicios de saneamiento básico en la Provincia				
Acción Estratégica Institucional:	AEI.01.01 - Acceso al servicio de desagüe y alcantarillado de calidad en beneficio de la población de la Provincia				
Nombre del Indicador:	Porcentaje de cobertura de alcantarillado (urbano)				
Justificación:	Necesidad de cobertura de servicios básicos en la provincia				
Responsable del indicador:	Gerencia de Desarrollo Urbano y Rural				
Limitaciones para la medición del indicador:	Implementación de capacidad instalada para la cobertura de servicios básicos				
Método de cálculo:	$(N^{\circ} \text{ de viviendas con cobertura de alcantarillado de zona urbana} / \text{total de viviendas de zona urbana}) * 100$				
Sentido del indicador:	Ascendente				
Supuestos:	Servicios básicos implementados				
Fuente y base de datos:	Gerencia de Desarrollo Urbano y Rural – EPS Chavín				
	Registro de saneamiento				
	Línea de base	Logros esperados			
Año	2018	2024	2025	2026	2027
Valor	86.40%	94%	95.10%	96.50%	97.10%



FICHA TÉCNICA DEL INDICADOR


Objetivo Estratégico Institucional:	OEI.01 - Garantizar la provisión de los servicios de saneamiento básico en la Provincia				
Acción Estratégica Institucional:	AEI.01.02 - Acceso al servicio de agua potable de calidad en beneficio de la población de la Provincia.				
Nombre del Indicador:	Proporción de cobertura de agua potable (zona urbana)				
Justificación:	Cobertura de servicios básicos en la provincia				
Responsable del indicador:	Gerencia de Desarrollo Urbano y Rural				
Limitaciones para la medición del indicador:	Implementación de capacidad instalada para la cobertura de servicios básicos (agua potable)				
Método de cálculo:	$(\text{Número de viviendas con agua potable de zona urbana} / \text{total de viviendas zona urbana}) * 100$				
Sentido del indicador:	Ascendente				
Supuestos:	Servicios básicos implementados				
Fuente y base de datos:	Gerencia de Desarrollo Urbano y Rural – EPS Chavín Registro de saneamiento				
	Línea de base	Logros esperados			
Año	2018	2024	2025	2026	2027
Valor	91.52%	92.50%	93.80%	94.60%	95.30%



FICHA TÉCNICA DEL INDICADOR

Objetivo Estratégico Institucional:	OEI.02 - Promover la gestión ambiental en la Provincia				
Nombre del Indicador:	Porcentaje de los residuos sólidos no reutilizables son dispuestos adecuadamente en infraestructura de residuos solidos				
Justificación:	Fortalecimiento de la gestión ambiental en la Provincia				
Responsable del indicador:	Unidad de Ecología y Gestión Ambiental				
Limitaciones para la medición del indicador:	Capacidad instalada óptima para la recolección				
Método de cálculo:	$(\text{Residuos sólidos no reutilizables} / \text{total de residuos sólidos} * 100)$				
Sentido del indicador:	Ascendente				
Supuestos:	Segregación y recolección selectiva implementada en la provincia				
Fuente y base de datos:	Unidad de Ecología y Gestión Ambiental				
	Registro de toneladas de residuos sólidos recolectados				
	Línea de base	Logros esperados			
Año	2017	2024	2025	2026	2027
Valor	62%	65%	70%	75%	80%





FICHA TÉCNICA DEL INDICADOR					
Objetivo Estratégico Institucional:	OEI.02 - Promover la gestión ambiental en la Provincia				
Acción Estratégica Institucional:	AEI.02.01 - Segregación en la fuente y recolección selectiva de residuos sólidos, oportuno para la provincia.				
Nombre del Indicador:	Número de toneladas de residuos sólidos inorgánicos recuperados segregados en fuente de origen				
Justificación:	Fortalecimiento de la gestión ambiental en la provincia				
Responsable del indicador:	Unidad de Ecología y Gestión Ambiental				
Limitaciones para la medición del indicador:	Capacidad instalada óptima para la recolección				
Método de cálculo:	Número de toneladas métricas de residuos sólidos inorgánicos recuperados segregados en fuente de origen				
Sentido del indicador:	Ascendente				
Supuestos:	Segregación y recolección selectiva implementada en la provincia				
Fuente y base de datos:	Unidad de Ecología y Gestión Ambiental				
	Registro de toneladas de residuos sólidos recolectados				
	Linea de base	Logros esperados			
Año	2017	2024	2025	2026	2027
	290	300	320	350	400

FICHA TÉCNICA DEL INDICADOR					
Objetivo Estratégico Institucional:	OEI.02 - Promover la gestión ambiental en la Provincia				
Acción Estratégica Institucional:	AEI.02.02 - Manejo de residuos sólidos integral de los ciudadanos para la Provincia.				
Nombre del Indicador:	Número de toneladas anuales de residuos sólidos dispuestos adecuadamente en la provincia				
Justificación:	Fortalecimiento de la gestión ambiental en la provincia				
Responsable del indicador:	Unidad de Ecología y Gestión Ambiental				
Limitaciones para la medición del indicador:	Capacidad instalada para el manejo de residuos				
Método de cálculo:	Número de toneladas métricas anuales de residuos sólidos dispuestos adecuadamente en la provincia				
Sentido del indicador:	Ascendente				
Supuestos:	Segregación y recolección selectiva implementada en la provincia				
	Unidad de Ecología y Gestión Ambiental				

Fuente y base de datos:	Registro de toneladas de residuos sólidos recolectados y seleccionados				
	Línea de base	Logros esperados			
Año	2017	2024	2025	2026	2027
Valor	4650	5000	5500	6000	6500

FICHA TÉCNICA DEL INDICADOR

Objetivo Estratégico Institucional:	OEI.02 - Promover la gestión ambiental en la Provincia				
Acción Estratégica Institucional:	AEI.02.03 - Áreas verdes de uso público conservadas en la Provincia.				
Nombre del Indicador:	Porcentaje de metros cuadrados de áreas verdes en estado óptimo de mantenimiento en la provincia				
Justificación:	Fortalecimiento de la gestión ambiental en la provincia				
Responsable del indicador:	Unidad de Ecología y Gestión Ambiental				
Limitaciones para la medición del indicador:	Capacidad instalada óptima para el manejo de áreas verdes				
Método de cálculo:	$(m^2 \text{ de áreas verdes en estado óptimo} / \text{total de } m^2 \text{ de áreas verdes a mantener}) * 100$				
Sentido del indicador:	Ascendente				
Supuestos:	Áreas verdes cuidadas adecuadamente en la provincia				
Fuente y base de datos:	Unidad de Ecología y Gestión Ambiental				
	Cuadro de metros cuadrados de áreas verdes conservadas				
	Línea de base	Logros esperados			
Año	2017	2024	2025	2026	2027
Valor	65%	70%	75%	80%	85%

FICHA TÉCNICA DEL INDICADOR

Objetivo Estratégico Institucional:	OEI.02 - Promover la gestión ambiental en la Provincia				
Acción Estratégica Institucional:	AEI.02.04 - Plan anual de evaluación y fiscalización ambiental implementado en beneficio de la Provincia.				
Nombre del Indicador:	Porcentaje de Implementación del Plan Anual de Evaluación y Fiscalización Ambiental en la provincia				
Justificación:	Fortalecimiento de la gestión ambiental en la provincia				
Responsable del indicador:	Unidad de Ecología y Gestión Ambiental				



Limitaciones para la medición del indicador:	Seguimiento y registro del Plan Anual de Evaluación y Fiscalización Ambiental (PLANEFA)				
Método de cálculo:	(Avance de la implementación en cumplimiento de objetivos y acciones del plan/Plan implementado) *100				
Sentido del indicador:	Ascendente				
Supuestos:	Evaluación y Fiscalización Ambiental (PLANEFA) ejecutado				
Fuente y base de datos:	Unidad de Ecología y Gestión Ambiental				
	Número de actividades del PLANEFA realizadas				
	Línea de base	Logros esperados			
Año	2022	2024	2025	2026	2027
Valor	70%	75%	80%	85%	95%

FICHA TÉCNICA DEL INDICADOR

Objetivo Estratégico Institucional:	OEI.05 - Promover la gestión ambiental en la Provincia				
Acción Estratégica Institucional:	AEI.02.05 - Asistencia técnica oportuna en gestión ambiental a los ciudadanos en la Provincia.				
Nombre del Indicador:	Número de asistencias técnicas en gestión ambiental en la provincia				
Justificación:	Fortalecimiento de la gestión ambiental en la provincia				
Responsable del indicador:	Unidad de Ecología y Gestión Ambiental				
Limitaciones para la medición del indicador:	Ninguna				
Método de cálculo:	Sumatoria de asistencias técnicas en gestión ambiental en la provincia				
Sentido del indicador:	Ascendente				
Supuestos:	Asistencia técnica implementada				
Fuente y base de datos:	Unidad de Ecología y Gestión Ambiental				
	Registros de asistencia				
	Línea de base	Logros esperados			
Año	2022	2024	2025	2026	2027
Valor	100	120	150	180	210

FICHA TÉCNICA DEL INDICADOR

Objetivo Estratégico Institucional:	OEI.03 - Contribuir con la calidad de los servicios de salud en la Provincia.				
--	---	--	--	--	--

Método de cálculo:	(Personas aseguradas al SIS/Población de la provincia) *100				
Sentido del indicador:	Ascendente				
Supuestos:	Salud preventiva promocionada				
Fuente y base de datos:	Unidad de Bienestar e Inclusión Social, Red de Salud Huaylas Sur				
	Listado de afiliados al SIS				
	Línea de base	Logros esperados			
Año	2017	2024	2025	2026	2027
Valor	66%	70%	75%	80%	85%



FICHA TÉCNICA DEL INDICADOR					
Objetivo Estratégico Institucional:	OEI.04 - Mejorar los servicios de protección social en la Provincia				
Nombre del Indicador:	Porcentaje de desarrollo humano y social en el distrito				
Justificación:	Mejorar la cobertura de la población que accede a los programas sociales en la provincia				
Responsable del Indicador:	Gerencia de Desarrollo Humano y Bienestar Social				
Limitaciones para la medición del indicador:	Manejo de información				
Método de cálculo:	Registro del Índice de Desarrollo Humano				
Sentido del indicador:	Ascendente				
Supuestos:	Cobertura adecuada a la población que accede a programas sociales				
Fuente y base de datos:	Gerencia de Desarrollo Humano y Bienestar Social				
	Listado de beneficiarios que acceden a programas sociales				
	Línea de base	Logros esperados			
Año	2013	2024	2025	2026	2027
Valor	0.55%	0.56%	0.58%	0.60%	0.65%

FICHA TÉCNICA DEL INDICADOR	
Objetivo Estratégico Institucional:	OEI.04 - Mejorar los servicios de protección social en la Provincia
Acción Estratégica Institucional:	AEI.04.01 - Programas de apoyo social de forma permanente a grupos de población vulnerables de la Provincia.

Nombre del Indicador:	Porcentaje de la Población vulnerable que accede a los programas de apoyo social.				
Justificación:	Mejorar la cobertura de la población que accede a los programas sociales en la provincia				
Responsable del indicador:	Gerencia de Desarrollo Humano y Bienestar Social				
Limitaciones para la medición del indicador:	Manejo de información				
Método de cálculo:	(Número de personas que reciben apoyo social/Población vulnerable de la provincia) *100				
Sentido del indicador:	Ascendente				
Supuestos:	Cobertura adecuada a la población que accede a programas sociales				
Fuente y base de datos:	Gerencia de Desarrollo Humano y Bienestar Social				
	Listado de beneficiarios que acceden a programas sociales				
	Línea de base	Logros esperados			
Año	2017	2024	2025	2026	2027
Valor	25%	26%	27%	28%	29%




FICHA TÉCNICA DEL INDICADOR					
Objetivo Estratégico Institucional:	OEI.05 - Promover la competitividad económica de la Provincia				
Nombre del Indicador:	Porcentaje de trabajadores con empleo formal				
Justificación:	Promoción del desarrollo económico de la provincia				
Responsable del indicador:	Gerencia de Desarrollo Económico				
Limitaciones para la medición del indicador:	Implementación de capacidad instalada para la promoción del desarrollo económico				
Método de cálculo:	(número de trabajadores con empleo formal/total de trabajadores *100)				
Sentido del indicador:	Ascendente				
Supuestos:	Asistencia técnica implementada				
Fuente y base de datos:	Gerencia de Desarrollo Económico				
	Listado de emprendedores con proceso de formalización				
	Línea de base	Logros esperados			
Año	2013	2024	2025	2026	2027
Valor	48%	60%	70%	80%	90%

	Línea de base	Logros esperados			
Año	2022	2024	2025	2026	2027
Valor	88	110	120	130	150

FICHA TÉCNICA DEL INDICADOR

Objetivo Estratégico Institucional:	OEI.05 - Promover la competitividad económica de la Provincia				
Acción Estratégica Institucional:	AEI.05.03 - Acciones de control y fiscalización de las actividades económicas oportuna en la Provincia				
Nombre del Indicador:	Porcentaje de establecimientos fiscalizados en actividades económicas en la provincia				
Justificación:	Promoción del desarrollo económico de la provincia				
Responsable del indicador:	Unidad de Fiscalización y Control				
Limitaciones para la medición del indicador:	Implementación de capacidad instalada para la promoción del desarrollo económico				
Método de cálculo:	(Número de establecimientos fiscalizados/total de establecimientos) *100				
Sentido del indicador:	Ascendente				
Supuestos:	Asistencia técnica implementada				
Fuente y base de datos:	Unidad de Fiscalización y Control				
	Listado de asistencia técnica en formalización				
	Línea de base	Logros esperados			
Año	2022	2024	2025	2026	2027
Valor	88%	110%	120%	130%	150%



FICHA TÉCNICA DEL INDICADOR

Objetivo Estratégico Institucional:	OEI.05 - Promover la competitividad económica de la Provincia				
Acción Estratégica Institucional:	AEI.05.04 - Programa de fortalecimiento integral que agregan valor productivo a los agentes económicos de la Provincia				
Nombre del Indicador:	Número de agentes económicos que participan en el programa de fortalecimiento que agregan valor productivo en la provincia				
Justificación:	Promoción del desarrollo económico de la provincia				
Responsable del indicador:	Gerencia de Desarrollo Económico				

Limitaciones para la medición del indicador:	Implementación de capacidad instalada para la promoción del desarrollo económico				
Método de cálculo:	Sumatoria de agentes económicos que participan en el programa de fortalecimiento que agregan valor productivo en la provincia				
Sentido del indicador:	Ascendente				
Supuestos:	Asistencia técnica implementada				
Fuente y base de datos:	Gerencia de Desarrollo Económico				
	Listado de asistencia técnica en formalización				
	Línea de base	Logros esperados			
Año	2022	2024	2025	2026	2027
Valor	10	11	12	13	14



FICHA TÉCNICA DEL INDICADOR					
Objetivo Estratégico Institucional:	OEI.06 - Fortalecer la Gestión Institucional				
Nombre del Indicador:	Porcentaje de cumplimiento anual del Plan Estratégico Institucional				
Justificación:	Fortalecimiento del cumplimiento de objetivos estratégicos institucionales y acciones estratégicas institucionales en la institución				
Responsable del indicador:	Gerencia de Planeamiento y Presupuesto				
Limitaciones para la medición del indicador:	Manejo de información				
Método de cálculo:	(Metas cumplidas de forma óptima/Total de metas establecidas en el PEI) *100				
Sentido del indicador:	Ascendente				
Supuestos:	Servidores capacitados				
Fuente y base de datos:	Gerencia de Planeamiento y Presupuesto				
	Informe de Evaluación de Implementación PEI				
	Línea de base	Logros esperados			
Año	2022	2024	2025	2026	2027
Valor	30%	40%	50%	60%	75%

Fuente y base de datos:	Informe de seguimiento de implementación en cifras cuantitativas				
	Línea de base	Logros esperados			
Año	2022	2024	2025	2026	2027
Valor	0%	30%	40%	50%	60%

FICHA TÉCNICA DEL INDICADOR

Objetivo Estratégico Institucional:	OEI.07 - Promover el desarrollo urbano territorial ordenado y sostenible en la Provincia				
Acción Estratégica Institucional:	AEI.07.02 - Catastro actualizado en la jurisdicción de la Provincia.				
Nombre del Indicador:	Porcentaje de catastro actualizado en la provincia				
Justificación:	Promoción del desarrollo urbano territorial				
Responsable del indicador:	Unidad de Catastro, Expansión Urbana e Inmobiliaria				
Limitaciones para la medición del indicador:	Capacidad instalada para la ejecución del Plan de Desarrollo Urbano				
Método de cálculo:	(Registro en planos catastrales de los bienes de la ciudad/total de espacios públicos) *100				
Sentido del indicador:	Ascendente				
Supuestos:	Catastro actualizado				
Fuente y base de datos:	Unidad de Catastro, Expansión Urbana e Inmobiliaria Informe de seguimiento de implementación en cifras cuantitativas				
	Línea de base	Logros esperados			
Año	2022	2024	2025	2026	2027
Valor	20%	25%	30%	35%	40%



FICHA TÉCNICA DEL INDICADOR

Objetivo Estratégico Institucional:	OEI.07 - Promover el desarrollo urbano territorial ordenado y sostenible en la Provincia				
Acción Estratégica Institucional:	AEI.07.03 - Espacios públicos recuperados y priorizados en beneficio de la Provincia.				
Nombre del Indicador:	Porcentaje de espacios públicos recuperados en la provincia				
Justificación:	Promoción del desarrollo urbano territorial				
Responsable del indicador:	Unidad de Catastro, Expansión Urbana e Inmobiliaria				

Limitaciones para la medición del indicador:	Capacidad instalada para la ejecución del Plan de Desarrollo Urbano				
Método de cálculo:	(Número de espacios públicos recuperados/total de espacios públicos) *100				
Sentido del indicador:	Ascendente				
Supuestos:	Catastro actualizado				
Fuente y base de datos:	Unidad de Catastro, Expansión Urbana e Inmobiliaria				
	Listado de actividades vinculadas a la recuperación de espacios públicos				
	Línea de base	Logros esperados			
Año	2015	2024	2025	2026	2027
Valor	4%	10%	15%	20%	30%

FICHA TÉCNICA DEL INDICADOR


Objetivo Estratégico Institucional:	OEI.07 - Promover el desarrollo urbano territorial ordenado y sostenible en la Provincia				
Acción Estratégica Institucional:	AEI.07.04 - Programa de asistencia técnica en desarrollo urbano de forma integral en beneficio de la población de la provincia.				
Nombre del Indicador:	Número de asistencias técnicas en desarrollo urbano a municipalidades distritales				
Justificación:	Promoción del desarrollo urbano territorial				
Responsable del indicador:	Unidad de Catastro, Expansión Urbana e Inmobiliaria				
Limitaciones para la medición del indicador:	Capacidad instalada para la ejecución del Plan de Desarrollo Urbano				
Método de cálculo:	Sumatoria de asistencias técnicas en desarrollo urbano a municipalidades distritales				
Sentido del indicador:	Ascendente				
Supuestos:	Asistencia técnica implementada en la provincia				
Fuente y base de datos:	Unidad de Catastro, Expansión Urbana e Inmobiliaria				
	Listado de asistencias técnicas periódicas a especialistas de las municipalidades distritales				
	Línea de base	Logros esperados			
Año	2022	2024	2025	2026	2027
Valor	10	15	17	19	21

FICHA TÉCNICA DEL INDICADOR

Objetivo Estratégico Institucional:	OEI.07 - Promover el desarrollo urbano territorial ordenado y sostenible de la Provincia				
--	--	--	--	--	--



Acción Estratégica Institucional:	AEI.07.05 - Saneamiento físico legal de predios focalizados en la Provincia.				
Nombre del Indicador:	Porcentaje de predios con saneamiento físico legal en la provincia				
Justificación:	Promoción del desarrollo urbano territorial				
Responsable del indicador:	Unidad de Catastro, Expansión Urbana e Inmobiliaria				
Limitaciones para la medición del indicador:	Capacidad instalada para la ejecución del Plan de Desarrollo Urbano				
Método de cálculo:	(Número Predios saneados/total de predios de la provincia) *100				
Sentido del indicador:	Ascendente				
Supuestos:	Catastro actualizado				
Fuente y base de datos:	Unidad de Catastro, Expansión Urbana e Inmobiliaria				
	Listado de predios con saneamiento físico legal				
	Línea de base	Logros esperados			
Año	2022	2024	2025	2026	2027
Valor	10%	15%	20%	25%	30%




FICHA TÉCNICA DEL INDICADOR

Objetivo Estratégico Institucional:	OEI.08 - Contribuir con la calidad de los servicios educativos en la Provincia				
Nombre del Indicador:	Porcentaje de estudiantes de segundo grado de primaria con el nivel satisfactorio de comprensión lectora				
Justificación:	Mejorar la calidad educativa en la provincia				
Responsable del indicador:	Unidad de Educación, Cultura, Deporte y Recreación				
Limitaciones para la medición del indicador:	Ninguna				
Método de cálculo:	(Estudiantes de 2° grado de primaria con nivel satisfactorio de comprensión lectora/Total de estudiantes de 2° grado de primaria) *100				
Sentido del indicador:	Ascendente				
Supuestos:	Sistema educativo equipado				
Fuente y base de datos:	Unidad de Educación, Cultura, Deporte y Recreación , UGEL Huaylas, INEI				
	Resultados de la Evaluación Censal de Estudiantes				
	Línea de base	Logros esperados			
Año	2017	2024	2025	2026	2027
Valor	6.50%	8.00%	13.00%	20.00%	29.00%

FICHA TÉCNICA DEL INDICADOR

Objetivo Estratégico Institucional:	OEI.08 - Contribuir con la calidad de los servicios educativos en la Provincia				
Acción Estratégica Institucional:	AEI.08.01 - Apoyo en equipamiento, infraestructura y mobiliario adecuado en instituciones educativas de la Provincia.				
Nombre del Indicador:	Número de instituciones educativas que cuentan con equipamiento nuevo.				
Justificación:	Mejorar la calidad educativa en la provincia				
Responsable del indicador:	Unidad de Educación, Cultura, Deporte y Recreación				
Limitaciones para la medición del indicador:	Ninguna				
Método de cálculo:	Sumatoria de instituciones educativas que cuentan con equipamiento nuevo				
Sentido del indicador:	Ascendente				
Supuestos:	Sistema educativo equipado				
Fuente y base de datos:	Unidad de Educación, Cultura, Deporte y Recreación , UGEL Huaylas				
	Listado de instituciones públicas que cuentan con equipamiento adecuado				
	Línea de base	Logros esperados			
Año	2022	2024	2025	2026	2027
Valor	2	3	4	5	6




FICHA TÉCNICA DEL INDICADOR					
Objetivo Estratégico Institucional:	OEI.08 - Contribuir con la calidad de los servicios educativos en la Provincia				
Acción Estratégica Institucional:	AEI.08.02 - Programas educativos municipal elaborados para los estudiantes en edad escolar de la Provincia.				
Nombre del Indicador:	Porcentajes de estudiantes que acceden a los programas educativos de la provincia.				
Justificación:	Mejorar la calidad educativa en la provincia				
Responsable del indicador:	Unidad de Educación, Cultura, Deporte y Recreación				
Limitaciones para la medición del indicador:	Ninguna				
Método de cálculo:	(Número de estudiantes que acceden a programas educativos/Total de estudiantes de la provincia) *100				
Sentido del indicador:	Ascendente				
Supuestos:	Sistema educativo equipado				
Fuente y base de datos:	Unidad de Educación, Cultura, Deporte y Recreación, UGEL Huaylas				
	Listado de estudiantes que acceden a programas educativos que brinda la Municipalidad Provincial de Huaylas				
	Línea de base	Logros esperados			
	2022	2024	2025	2026	2027
Valor	25%	30%	35%	40%	45%



FICHA TÉCNICA DEL INDICADOR					
Objetivo Estratégico Institucional:	OEI.08 - Contribuir con la calidad de los servicios educativos en la Provincia				
Acción Estratégica Institucional:	AEI.08.03 - Programas de actividades deportivas municipales de fácil acceso para la población de la Provincia.				
Nombre del Indicador:	Porcentaje de la Población que accede a los programas deportivos en la provincia.				
Justificación:	Mejorar la calidad educativa en la provincia				
Responsable del indicador:	Unidad de Educación, Cultura, Deporte y Recreación				
Limitaciones para la medición del indicador:	Ninguna				
Método de cálculo:	(Población que accede a los programas deportivos/Población de la provincia) *100				
Sentido del indicador:	Ascendente				
Supuestos:	Sistema educativo equipado				

Fuente y base de datos:	Unidad de Educación, Cultura, Deporte y Recreación				
	Listado de estudiantes que acceden a programas deportivos que brinda la Municipalidad Provincial de Huaylas				
	Línea de base	Logros esperados			
Año	2022	2024	2025	2026	2027
Valor	60%	65%	70%	75%	80%



FICHA TÉCNICA DEL INDICADOR					
Objetivo Estratégico Institucional:	OEI.08 - Contribuir con la calidad de los servicios educativos en la Provincia				
Acción Estratégica Institucional:	AEI.08.04 - Escuelas Multidisciplinarias asequibles para jóvenes y niños en la Provincia.				
Nombre del Indicador:	Porcentaje de la población que accede a escuelas multidisciplinarias de la provincia.				
Justificación:	Mejorar la calidad educativa en la provincia				
Responsable del indicador:	Unidad de Educación, Cultura, Deporte y Recreación				
Limitaciones para la medición del indicador:	Manejo de información				
Método de cálculo:	$(\text{Población que accede a las escuelas multidisciplinarias} / \text{Población de niños y jóvenes}) * 100$				
Sentido del indicador:	Ascendente				
Supuestos:	Sistema educativo equipado				
Fuente y base de datos:	Unidad de Educación, Cultura, Deporte y Recreación				
	Listado de estudiantes que acceden a programas deportivos que brinda la Municipalidad Provincial de Huaylas				
	Línea de base	Logros esperados			
Año	2017	2024	2025	2026	2027
Valor	3.60%	4%	4%	6%	8%




FICHA TÉCNICA DEL INDICADOR					
Objetivo Estratégico Institucional:	OEI.08 - Contribuir con la calidad de los servicios educativos en la Provincia				
Acción Estratégica Institucional:	AEI.08.05 - Servicios de biblioteca municipal integral en la provincia.				
Nombre del Indicador:	Porcentaje de la población que accede a los servicios de bibliotecas en la provincia.				
Justificación:	Mejorar la calidad educativa en la provincia				
Responsable del indicador:	Unidad de Educación, Cultura, Deporte y Recreación				
Limitaciones para la medición del indicador:	Manejo de información				
Método de cálculo:	$(\text{Población que accede a los servicios de bibliotecas} / \text{Población total de la provincia}) * 100$				
Sentido del indicador:	Ascendente				
Supuestos:	Biblioteca municipal implementada				
Fuente y base de datos:	Unidad de Educación, Cultura, Deporte y Recreación Listado de estudiantes que asisten al servicio de biblioteca que brinda la Municipalidad Provincial de Huaylas				
	Línea de base	Logros esperados			
Año	2022	2024	2025	2026	2027
Valor	50%	55%	60%	65%	70%


FICHA TÉCNICA DEL INDICADOR					
Objetivo Estratégico Institucional:	OEI.09 - Incrementar la oferta turística con enfoque cultural en la Provincia				
Nombre del Indicador:	Número de establecimientos formales de servicios turísticos y/o relacionados a la cultura				
Justificación:	Recuperación de las zonas monumentales y paisajísticas en la provincia				
Responsable del indicador:	Unidad de Promoción Turística y Artesanal				
Limitaciones para la medición del indicador:	Registro de establecimientos actualizado				
Método de cálculo:	Sumatoria de establecimientos formales de servicios turísticos y/o relacionados a la cultura				

Sentido del indicador:	Ascendente				
Supuestos:	Zonas monumentales y paisajísticas recuperadas				
Fuente y base de datos:	Unidad de Promoción Turística y Artesanal				
	Registro de establecimientos que brindan servicios turísticos en la provincia				
	Línea de base	Logros esperados			
Año	2022	2024	2025	2026	2027
Valor	30	40	50	60	70

FICHA TÉCNICA DEL INDICADOR

Objetivo Estratégico Institucional:	OEI.09 - Incrementar la oferta turística con enfoque cultural en la Provincia				
Acción Estratégica Institucional:	AEI.09.01 - Zonas monumentales y paisajísticas recuperadas en la Provincia.				
Nombre del Indicador:	Número de zonas monumentales y paisajísticas recuperadas en la provincia.				
Justificación:	Recuperación de las zonas monumentales y paisajísticas en la provincia				
Responsable del Indicador:	Unidad de Promoción Turística y Artesanal				
Limitaciones para la medición del indicador:	Inventario turístico actualizado				
Método de cálculo:	Sumatoria de zonas monumentales y paisajísticas recuperadas en la provincia				
Sentido del indicador:	Ascendente				
Supuestos:	Zonas monumentales y paisajísticas recuperadas				
Fuente y base de datos:	Unidad de Promoción Turística y Artesanal				
	Registro del Inventario Turístico de la Provincia de Huaylas				
	Línea de base	Logros esperados			
Año	2022	2024	2025	2026	2027
Valor	2	3	4	5	6





FICHA TÉCNICA DEL INDICADOR					
Objetivo Estratégico Institucional:	OEI.09 - Incrementar la oferta turística con enfoque cultural en la Provincia				
Acción Estratégica Institucional:	AEI.09.02 - Asistencia técnica para el incremento del turismo sostenible en la Provincia.				
Nombre del Indicador:	Número de operadores turísticos debidamente registrados y acreditados que reciben asistencia técnica en la provincia				
Justificación:	Fortalecimiento de las capacidades de las empresas turísticas en la provincia.				
Responsable del indicador:	Unidad de Promoción Turística y Artesanal				
Limitaciones para la medición del indicador:	Participación y adecuación de las empresas que prestan servicios turísticos en la provincia				
Método de cálculo:	Sumatoria de operadores turísticos debidamente registrados y acreditados que reciben asistencia técnica en la provincia				
Sentido del indicador:	Ascendente				
Puestos:	Asistencia técnica implementada				
Fuente y base de datos:	Unidad de Promoción Turística y Artesanal				
	Listado de operadores turísticos que reciben asistencia técnica				
	Línea de base	Logros esperados			
Año	2022	2024	2025	2026	2027
Valor	5	8	11	14	17

FICHA TÉCNICA DEL INDICADOR					
Objetivo Estratégico Institucional:	OEI.09 - Incrementar la oferta turística con enfoque cultural en la Provincia				
Acción Estratégica Institucional:	AEI.09.03 - Programa de desarrollo turístico implementado en la Provincia.				
Nombre del Indicador:	Porcentaje de implementación del programa de desarrollo turísticos de la provincia				
Justificación:	Fortalecimiento de las capacidades de las empresas turísticas en la provincia.				
Responsable del indicador:	Unidad de Promoción Turística y Artesanal				
Limitaciones para la medición del indicador:	Programa de desarrollo de servicios turísticos implementado en la provincia				
Método de cálculo:	(Acciones cumplidas/total de acciones del programa) *100				
Sentido del indicador:	Ascendente				


Supuestos:	Programa implementado				
Fuente y base de datos:	Unidad de Promoción Turística y Artesanal				
	Registro de empresas turísticas capacitadas				
	Línea de base	Logros esperados			
Año	2022	2024	2025	2026	2027
Valor	25%	30%	35%	40%	45%

FICHA TÉCNICA DEL INDICADOR					
Objetivo Estratégico Institucional:	OEI.10 - Mejorar el servicio de transporte y tránsito en la Provincia				
Nombre del Indicador:	Porcentaje de vehículos de servicio masivo urbano que prestan servicios en la provincia				
Justificación:	Ordenamiento vehicular en la provincia.				
Responsable del indicador:	Gerencia de Transportes				
Limitaciones para la medición del indicador:	Manejo de información				
Método de cálculo:	(vehículos de servicio masivo urbano/total de vehículos que prestan servicio urbano) * 100				
Sentido del indicador:	Ascendente				
Supuestos:	Programa de ordenamiento vehicular implementado				
Fuente y base de datos:	Gerencia de Transportes				
	Informe de evaluación del plan de ordenamiento vehicular				
	Línea de base	Logros esperados			
Año	2022	2024	2025	2026	2027
Valor	15%	16%	17%	18%	19%



FICHA TÉCNICA DEL INDICADOR

Objetivo Estratégico Institucional:	OEI.10 - Mejorar el servicio de transporte y tránsito en la Provincia				
Acción Estratégica Institucional:	AEI.10.01 - Seguridad vial integral en beneficio de la población de la Provincia.				
Nombre del Indicador:	Número de vehículos de transporte masivo intervenidos en la provincia				
Justificación:	Ordenamiento vehicular en la provincia.				
Responsable del indicador:	Gerencia de Transportes				
Limitaciones para la medición del indicador:	Manejo de información				
Método de cálculo:	Sumatoria de vehículos de transporte masivo intervenidos en la provincia				
Sentido del indicador:	Ascendente				
Supuestos:	Programa de ordenamiento vehicular implementado				
Fuente y base de datos:	Gerencia de Transportes				
	Informe de evaluación del plan de ordenamiento vehicular				
	Línea de base	Logros esperados			
	2022	2024	2025	2026	2027
	1200	1250	1300	1350	1400




FICHA TÉCNICA DEL INDICADOR

Objetivo Estratégico Institucional:	OEI.10 - Mejorar el servicio de transporte y tránsito en la Provincia				
Acción Estratégica Institucional:	AEI.10.02 - Ordenamiento del transporte público y tránsito implementado en beneficio de la Provincia.				
Nombre del Indicador:	Número de autorizaciones de habilitación vehicular otorgadas en la provincia				
Justificación:	Ordenamiento vehicular en la provincia.				
Responsable del indicador:	Gerencia de Transportes				
Limitaciones para la medición del indicador:	Manejo de información				
Método de cálculo:	Sumatoria de autorizaciones de habilitación vehicular otorgadas en la provincia				
Sentido del indicador:	Ascendente				
Supuestos:	Programa de ordenamiento vehicular implementado				
Fuente y base de datos:	Gerencia de Transportes				
	Informe de evaluación del plan de ordenamiento vehicular				
	Línea de base	Logros esperados			

Año	2022	2024	2025	2026	2027
Valor	1492	1550	1580	1630	1670

FICHA TÉCNICA DEL INDICADOR					
Objetivo Estratégico Institucional:	OEI.10 - Mejorar el servicio de transporte y tránsito en la Provincia				
Acción Estratégica Institucional:	AEI.10.03 - Planes de reordenamiento del tránsito y transporte público implementados oportunamente en la Provincia.				
Nombre del Indicador:	Porcentaje de planes implementados en reordenamiento del tránsito y transporte en la provincia				
Justificación:	Desarrollo del plan de ordenamiento vehicular en la provincia.				
Responsable del indicador:	Gerencia de Transportes				
Limitaciones para la medición del indicador:	Manejo de información				
Método de cálculo:	(acciones realizadas del plan/Total de acciones del plan) *100				
Sentido del indicador:	Ascendente				
Supuestos:	Plan de ordenamiento vehicular en ejecución				
Fuente y base de datos:	Gerencia de Transportes Informe de evaluación del plan de ordenamiento vehicular				
	Línea de base	Logros esperados			
Año	2022	2024	2025	2026	2027
Valor	0%	20%	30%	40%	50%



FICHA TÉCNICA DEL INDICADOR					
Objetivo Estratégico Institucional:	OEI.10 - Mejorar el servicio de transporte y tránsito en la Provincia				
Acción Estratégica Institucional:	AEI.10.04 - Red vial vehicular y peatonal implementado en la Provincia.				
Nombre del Indicador:	Número de Kms nuevos en red vial vehicular y peatonal				
Justificación:	Necesidad de implementación de la red vehicular y peatonal en la provincia.				
Responsable del indicador:	Instituto Vial Provincial				
Limitaciones para la medición del indicador:	Manejo de información				
Método de cálculo:	Sumatoria de Kms nuevos en red vial vehicular y peatonal				
Sentido del indicador:	Ascendente				
Supuestos:	Servicios de transitabilidad vehicular y peatonal implementado				
Fuente y base de datos:	Instituto Vial Provincial, Ministerio de Transportes y Comunicaciones				
	Inventario Vial para la Planificación Estratégica				
	Línea de base	Logros esperados			
	2020	2024	2025	2026	2027
	856	859	862	868	872



FICHA TÉCNICA DEL INDICADOR					
Objetivo Estratégico Institucional:	OEI.11 - Proteger a la población y sus medios de vida frente a peligros de origen natural y antrópicos de la Provincia				
Nombre del Indicador:	Número de Km con medidas de protección física frente al riesgo de inundación y erosión.				
Justificación:	Importante para la prevención de riesgos de desastres				
Responsable del indicador:	Unidad de Gestión de Riesgo de Desastres				
Limitaciones para la medición del indicador:	Actualización del Plan de Prevención de Riesgos de Desastres				
Método de cálculo:	Sumatoria de km con medidas de protección física				
Sentido del indicador:	Ascendente				
Supuestos:	Información confiable para la prevención de riesgos				
Fuente y base de datos:	Unidad de Gestión de Riesgo de Desastres				
	Registro de atenciones en gestión de riesgos y desastres				
	Línea de base	Logros esperados			

Año	2022	2024	2025	2026	2027
Valor	15	20	25	30	35

FICHA TÉCNICA DEL INDICADOR

Objetivo Estratégico Institucional:	OEI.11 - Proteger a la población y sus medios de vida frente a peligros de origen natural y antrópicos de la Provincia				
Acción Estratégica Institucional:	AEI.11.01 - Estudios técnicos para establecer y mitigar el riesgo a nivel territorial en la Provincia				
Nombre del Indicador:	Porcentaje de zonas vulnerables con evaluaciones de riesgo de desastres				
Justificación:	Importante para la prevención de riesgos de desastres				
Responsable del indicador:	Unidad de Gestión de Riesgo de Desastres				
Limitaciones para la medición del indicador:	Actualización del Plan de Prevención de Riesgos de Desastres				
Método de cálculo:	(Número de zonas vulnerables con evaluaciones de riesgo de desastres/total de zonas vulnerables*100)				
Sentido del indicador:	Ascendente				
Sugerencias:	Información confiable para la prevención de riesgos				
Fuente y base de datos:	Unidad de Gestión de Riesgo de Desastres Registro de atenciones en gestión de riesgos y desastres				
	Línea de base	Logros esperados			
Año	2022	2024	2025	2026	2027
Valor	27%	30%	40%	45%	50%






FICHA TÉCNICA DEL INDICADOR					
Objetivo Estratégico Institucional:	OEI.11 - Proteger a la población y sus medios de vida frente a peligros de origen natural y antrópicos de la Provincia				
Acción Estratégica Institucional:	AEI.11.02 - Gestión de riesgos de desastres incorporado en la ocupación y uso del territorio de la Provincia				
Nombre del Indicador:	Porcentaje de edificaciones que cumplen con la normatividad de seguridad en edificaciones				
Justificación:	Importante para la prevención y gestión de riesgos de desastres				
Responsable del indicador:	Unidad de Gestión de Riesgo de Desastres				
Limitaciones para la medición del indicador:	Actualización del Plan de Prevención de Riesgos de Desastres				
Método de cálculo:	(Número de edificaciones seguras/total de edificaciones*100)				
Sentido del indicador:	Ascendente				
Supuestos:	Información confiable para la prevención de riesgos				
Fuente y base de datos:	Unidad de Gestión de Riesgo de Desastres				
	Registro de atenciones en gestión de riesgos y desastres				
	Línea de base	Logros esperados			
	2022	2024	2025	2026	2027
	35%	40%	45%	50%	55%

FICHA TÉCNICA DEL INDICADOR					
Objetivo Estratégico Institucional:	OEI.11 - Proteger a la población y sus medios de vida frente a peligros de origen natural y antrópicos de la Provincia				
Acción Estratégica Institucional:	AEI.11.03 - Programa de desarrollo de capacidades en gestión de riesgos de desastres oportuno para la población de la Provincia				
Nombre del Indicador:	Porcentaje de participantes certificados en cursos básicos y especializados en materia de Gestión de Riesgo de Desastres y Adaptación al Cambio Climático.				
Justificación:	Protección a la población de riesgos de desastres				
Responsable del indicador:	Unidad de Gestión de Riesgo de Desastres				
Limitaciones para la medición del indicador:	Implementación de mecanismos en capacitación en Gestión de Riesgos de Desastres				
Método de cálculo:	(Número de personas certificadas/total de habitantes) *100				
Sentido del indicador:	Ascendente				
Supuestos:	Información confiable para la prevención de riesgos				
Fuente y base de datos:	Unidad de Gestión de Riesgo de Desastres				
	Registro de atenciones en gestión de riesgos y desastres				

	Línea de base	Logros esperados			
Año	2022	2024	2025	2026	2027
Valor	20%	30%	40%	50%	60%

FICHA TÉCNICA DEL INDICADOR

Objetivo Estratégico Institucional:	OEI.11 - Proteger a la población y sus medios de vida frente a peligros de origen natural y antrópicos de la Provincia				
Acción Estratégica Institucional:	AEI.11.04 - Medidas de protección implementado adecuadamente frente a peligros en la Provincia				
Nombre del Indicador:	Porcentaje de avance en las medidas no estructurales para el control de zonas críticas frente a peligros				
Justificación:	Protección a la población de riesgos de desastres				
Responsable del indicador:	Unidad de Gestión de Riesgo de Desastres				
Limitaciones para medición del indicador:	Implementación de mecanismos en Gestión de Riesgos de Desastres				
Método de cálculo:	(Número de medidas no estructurales de riesgos/total de medidas no estructurales) *100				
Sentido del indicador:	Ascendente				
Supuestos:	Información confiable para la prevención de riesgos				
Fuente y base de datos:	Unidad de Gestión de Riesgo de Desastres Registro de atenciones en gestión de riesgos y desastres				
	Línea de base	Logros esperados			
Año	2022	2024	2025	2026	2027
Valor	25%	27%	32%	37%	42%






FICHA TÉCNICA DEL INDICADOR					
Objetivo Estratégico Institucional:	OEI.11 - Proteger a la población y sus medios de vida frente a peligros de origen natural y antrópicos de la Provincia				
Acción Estratégica Institucional:	AEI.11.05 - Servicios públicos seguros implementado ante emergencias y desastres en la Provincia.				
Nombre del Indicador:	Número de establecimientos de salud en zonas altamente expuestas a peligros con medidas de seguridad				
Justificación:	Protección a la población de riesgos de desastres				
Responsable del indicador:	Unidad de Gestión de Riesgo de Desastres				
Limitaciones para la medición del indicador:	Implementación de mecanismos en Gestión de Riesgos de Desastres				
Método de cálculo:	Sumatoria de establecimientos de salud en zonas altamente expuestas a peligros con medidas de seguridad				
Sentido del indicador:	Descendente				
Supuestos:	Información confiable para la prevención de riesgos				
Fuente y base de datos:	Unidad de Gestión de Riesgo de Desastres				
	Registro de atenciones en gestión de riesgos y desastres				
	Línea de base	Logros esperados			
Año	2022	2024	2025	2026	2027
Valor	3	3	2	1	0

FICHA TÉCNICA DEL INDICADOR					
Objetivo Estratégico Institucional:	OEI.11 - Proteger a la población y sus medios de vida frente a peligros de origen natural y antrópicos de la Provincia				
Acción Estratégica Institucional:	AEI.11.06 - Prácticas seguras para la resiliencia ante emergencias y desastres en la Provincia.				
Nombre del Indicador:	Porcentaje de personas expuestas a peligros con capacidad para responder ante emergencias y desastres				
Justificación:	Protección a la población de riesgos de desastres				
Responsable del indicador:	Unidad de Gestión de Riesgo de Desastres				
Limitaciones para la medición del indicador:	Implementación de mecanismos en Gestión de Riesgos de Desastres				
Método de cálculo:	(Número de emergencias atendidas de forma oportuna/total de casos de emergencia regional) *100				
Sentido del indicador:	Descendente				
Supuestos:	Información confiable para la prevención de riesgos				
Fuente y base de datos:	Unidad de Gestión de Riesgo de Desastres				
	Registro de atenciones en gestión de riesgos y desastres				
	Línea de base	Logros esperados			

Año	2022	2024	2025	2026	2027
Valor	50%	45%	40%	35%	30%

FICHA TÉCNICA DEL INDICADOR					
Objetivo Estratégico Institucional:	OEI.11 - Proteger a la población y sus medios de vida frente a peligros de origen natural y antrópicos de la Provincia				
Acción Estratégica Institucional:	AEI.11.07 - Capacidad operativa instalada para la preparación y respuesta frente a emergencias y desastres en la Provincia.				
Nombre del Indicador:	Porcentaje de capacidad operativa del centro de operaciones de emergencia regional				
Justificación:	Protección a la población de riesgos de desastres				
Responsable del indicador:	Unidad de Gestión de Riesgo de Desastres				
Limitaciones para la medición del indicador:	Implementación de mecanismos en Gestión de Riesgos de Desastres				
Método de cálculo:	(Número de emergencias atendidas de forma oportuna/total de casos de emergencia regional)*100				
Sentido del indicador:	Ascendente				
Supuestos:	Información confiable para la prevención de riesgos				
Fuente y base de datos:	Unidad de Gestión de Riesgo de Desastres				
	Registro de atenciones en gestión de riesgos y desastres				
	Línea de base	Logros esperados			
Año	2022	2024	2025	2026	2027
Valor	65%	70%	75%	80%	85%



FICHA TÉCNICA DEL INDICADOR					
Objetivo Estratégico Institucional:	OEI.11 - Proteger a la población y sus medios de vida frente a peligros de origen natural y antrópicos de la Provincia				
Acción Estratégica Institucional:	AEI.11.08 - Instrumentos estratégicos para la gestión del riesgo de desastres implementados en la Provincia.				
Nombre del Indicador:	Número de documentos técnicos aprobados en relación a la prevención y gestión de riesgo de desastres				
Justificación:	Protección a la población de riesgos de desastres				
Responsable del indicador:	Unidad de Gestión de Riesgo de Desastres				
Limitaciones para la medición del indicador:	Implementación de mecanismos en Gestión de Riesgos de Desastres				
Método de cálculo:	Sumatoria de documentos técnicos aprobados				
Sentido del indicador:	Ascendente				
Supuestos:	Información confiable para la prevención de riesgos				
Fuente y base de datos:	Unidad de Gestión de Riesgo de Desastres				
	Registro de atenciones en gestión de riesgos y desastres				
	Línea de base	Logros esperados			
	2022	2024	2025	2026	2027
	2	3	3	4	5



FICHA TÉCNICA DEL INDICADOR				
Objetivo Estratégico Institucional:	OEI.12 - Contribuir con la reducción de los índices de inseguridad ciudadana en la Provincia			
Nombre del Indicador:	Porcentaje que denuncia el evento que atentó contra seguridad (15 años a más), tasa de victimización (15 años a más)			
Justificación:	Reducción de la inseguridad ciudadana en la provincia			
Responsable del indicador:	Gerencia de Seguridad Ciudadana			
Limitaciones para la medición del indicador:	Ninguna			
Método de cálculo:	(Número de denuncias de personas mayores de 15 años/total de denuncias*100), (número de víctimas mayores de 15 años/total de víctimas*100)			
Sentido del indicador:	Descendente			
Supuestos:	Asistencia técnica implementada a los comités			
Fuente y base de datos:	Gerencia de Seguridad Ciudadana, PNP.			
	Registro de denuncias e intervenciones			

	Línea de base	Logros esperados			
Año	2022	2024	2025	2026	2027
Valor	0%	20%	25%	30%	35%

FICHA TÉCNICA DEL INDICADOR					
Objetivo Estratégico Institucional:	OEI.12 - Contribuir con la reducción de los índices de inseguridad ciudadana en la Provincia				
Acción Estratégica Institucional:	AEI.12.04 - Sistema de seguridad ciudadana con equipamiento integral, en beneficio de la población de la Provincia.				
Nombre del Indicador:	Número de equipos nuevos adquiridos en Sistemas de seguridad ciudadana.				
Justificación:	Reducción de la inseguridad ciudadana en la provincia				
Responsable del Indicador:	Gerencia de Seguridad Ciudadana				
Medición del Indicador:	Capacidad instalada del sistema de seguridad ciudadana				
Método de cálculo:	Sumatoria de equipos nuevos adquiridos en Sistemas de seguridad ciudadana				
Sentido del indicador:	Ascendente				
Supuestos:	Sistema de seguridad ciudadana equipado				
Fuente y base de datos:	Gerencia de Seguridad Ciudadana				
	Listado de bienes y equipos adquiridos				
	Línea de base	Logros esperados			
Año	2022	2024	2025	2026	2027
Valor	1	1	1	2	3





	Línea de base	Logros esperados			
Año	2022	2024	2025	2026	2027
Valor	4	4	5	6	7